

F RANCE - ECOMAG.

Atouts économiques • Prélèvements / Budget • Indicateurs nationaux, régionaux, EU

Memento gratuit 2014



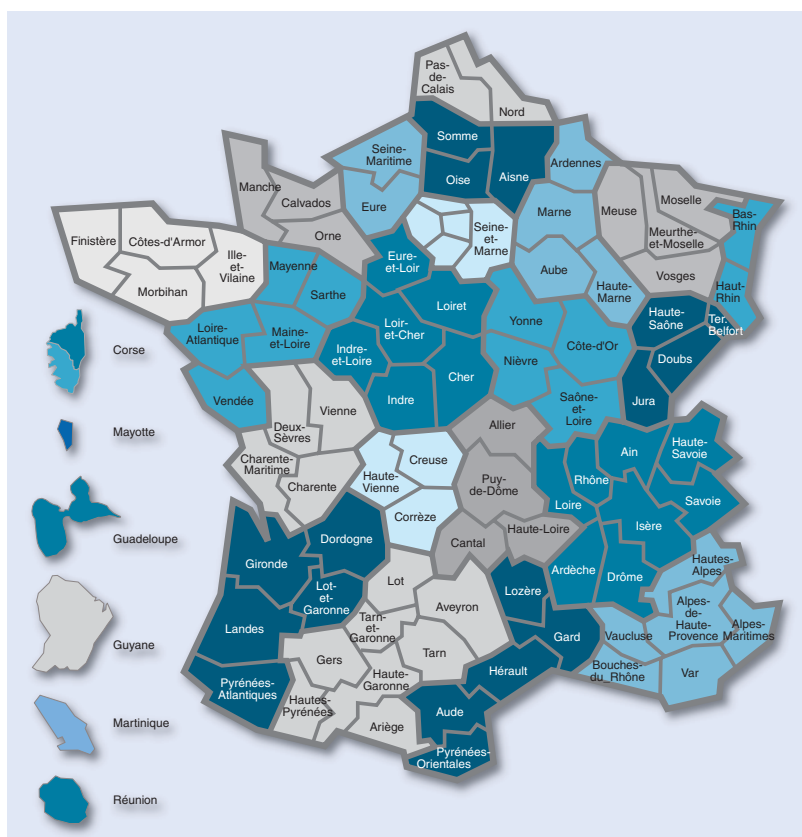
Indicateurs EU



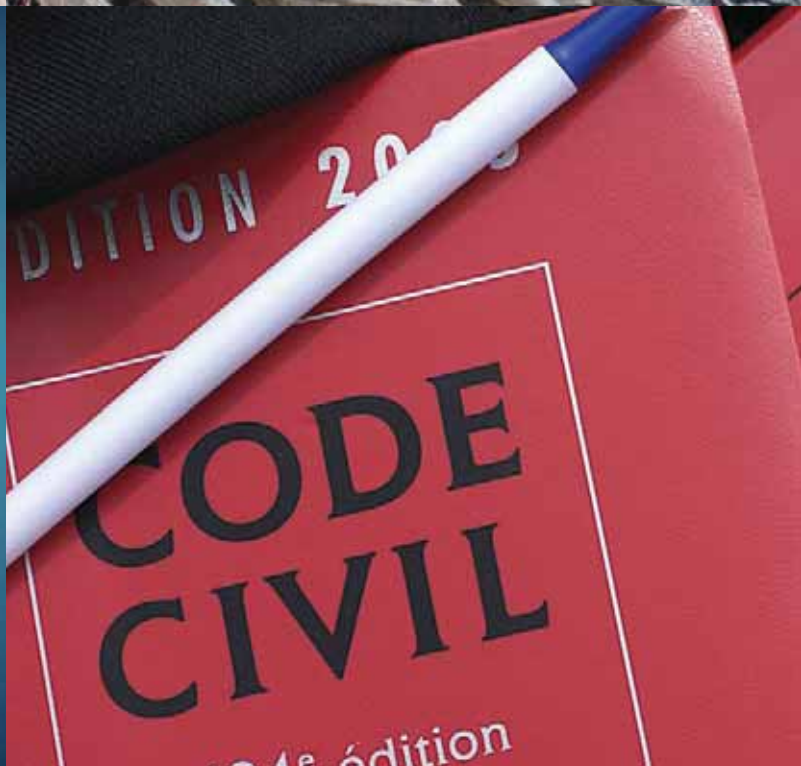
Indicateurs Nationaux



Prélèvements / Budget



Indicateurs régionaux





Au sein d'une Union Européenne qui tarde à s'harmoniser économiquement et politiquement, la France, a généré en 2013 un PIB de 2113,7 Milliards d'euros, mais la croissance stagne, la balance commerciale reste déficitaire, et nous enregistrons, 10,4 % de chômage, 15,3 millions de retraités de droit direct (soit 14,5 % du PIB), 1 925,3 milliards d'euros de dette publique, avec pour conséquences, des hausses d'impôts, taxes, montée de la pauvreté, et extrémismes en tout genre.

Par ailleurs, nul ne peut ignorer les impacts de l'anarchie politique internationale (guerres au porte de l'EU, émigration massive, etc...) ainsi que l'ampleur des catastrophes naturelles (incluant l'expansion constante des humains) sur notre ressource limitée.

Dans cette énième difficulté d'expansion, conscients de notre condition et nature humaine, allons-nous une fois de plus alimenter des divisions ou voulons nous sincèrement élever un avenir heureux pour les générations futures ?

Car respecter l'épanouissement de chacun (sens de toute vie) tout en préservant la vie terrestre, est un déficit conjoncturel auquel aucune génération n'a été confronté jusque là.

Le résoudre avec nos atouts, sens de la recherche et créativité en tout domaine, n'est il pas de notre devoir ?

En ce sens saurons-nous rester solidaire, et garder la foi dans nos valeurs ?


Celle des Droits de l'homme et du citoyen, œuvrant diplomatiquement à la paix mondiale, celle de l'honneur à fournir un travail de qualité, tout en veillant à maintenir un nécessaire équilibre en matière de répartition des richesses, sans jamais cesser d'imaginer, innover, et s'aventurer dans l'édifice d'un monde meilleur... Il en va du salut du vivant...

Dans cet espoir, France-ecomag 2014 vous propose un regard sur nos atouts économiques, nationaux, régionaux et européens, comme sur les montants et emploi des prélèvements obligatoires, avec un bref rappel historique quand à leur évolution ;

« Parce que tous les citoyens, ont le droit de constater, par eux-mêmes ou par leurs représentants la nécessité de la contribution publique, de la consentir librement et... d'en suivre l'emploi »

Ce magazine est en ligne sur notre site : France-ecomag.fr

Gloria Durand



■ ■ ■ ■ ■ ■ ■ ■ ■ ■	Indicateurs Economiques	6
	Chiffres clés européens	
	Chiffres clés nationaux	
■ ■ ■ ■ ■ ■ ■ ■ ■ ■	Indicateurs économiques des 26 régions françaises	11
	Alsace	
	Aquitaine	
	Auvergne	
	Bourgogne	
	Bretagne	
	Centre	
	Champagne-Ardenne	
	Franche-Comté	
	Ile-de-France	
	Languedoc-Roussillon	
	Limousin	
	Lorraine	
	Midi-Pyrénées	
	Nord-pas-de Calais	
	Basse-Normandie	
	Haute-Normandie	
	Pays de la Loire	
	Picardie	
	Poitou-Charentes	
	Provence-Alpes-Côte d'Azur	
	Rhône-Alpes	
	Guyane	
■ ■ ■ ■ ■ ■ ■ ■ ■ ■	Régions insulaires	36
	Corse	
	Martinique	
	Guadeloupe	
	Réunion	
	Mayotte (département)	
■ ■ ■ ■ ■ ■ ■ ■ ■ ■	Administration de l'impôt et du territoire	45
	Administration des prélèvements obligatoires	
	Budget de l'Etat / Sécurité Sociale / Collectivités territoriales	
	Bref rappel historique	

France-Ecomag.

est édité par France-Eco.

BP 48 - 97240 le François

gratuit diffusé par points dépôts
ou à télécharger sur notre Site :
www.France-ecomag.fr

TEL contact et service annonceurs :
0696 213 635 et 0630 691 395

Email : France.ecomag@gmail.com

Directeur de publication et rédaction :
Gloria Durand

Mise en page et impression :
Chevillon Imprimeur à Sens

ISSN : 22678522 / Dépôt légal à parution

SOURCE :
INSEE, DGCL, Documentation FR., parcs nationaux (Gallimard), site patrimoine mondial de Caroline Haardt de la Baume (minerval),
express n°3277, MPI Gratuit (mag. ind. Martinique), eurostat / Crédits photos : Fotolia

PIB (en Milliards d'euros) des 28 pays membres de l'Union Européenne en 2009





Chiffres clés Européens



Un marché unique à croissance modérée qui représente 7% de la population dans le monde, et génère 23,1% du PIB mondial.

Première puissance agricole avec les Etats-Unis, mais aussi, première puissance tertiaire et industrielle, avec un PIB de 13 100 Milliards d'€ (les Etats-Unis : 12 800 MDS d'€ pour 314 millions d'habitants). Elle est dotée de charbon, champs pétrolifères en mer du Nord (expl. Royaume-Uni), et quelques lieux de production de gaz naturel, mais aussi d'or, bauxite, diamant, kaolin, manganèse, niobium, platine, tantale, fer, cuivre, houille... et de nickel en Nouvelle Calédonie (hors EU).

La moyenne du PIB EU/ habitant est de 25 600€ (40% plus faible que les Etats Unis).

L'euro (monnaie unique utilisée par 18 états) est la 1^{re} monnaie au monde pour les émissions d'obligations, pour le nombre de billets en circulations, 2^e monnaie de réserve du monde avec 26,6% du stock des banques centrales et 2^e monnaie d'échange avec 39,3% des échanges internationaux libellés en € (source BCE). La mise en place du système européen des banques centrales fait que l'EU28 est la plus grande détentrice mondiale de réserves en or (38,12% en 2012).

L'Europe au 5^e rang des 10 plus grandes places boursières avec NYSE EURONEXT.

Superficie : 4,5 millions de Km² (dont 6,75% d'eau)

Habitants : 505,7 millions en 2013 (15,6% de moins de 15 ans / 17,6% de plus de 65 ans)

35 millions d'étrangers y résident (- de 7% de la pop.) l'EU à instruit 336 000 demandes d'asile en 2012.

PIB EU 2013 : 13 100 MDS € dont agr. 1,8% / Ind. 24,9% / Serv. 73,2% (20% d'All / 14% FR / 13% Roy.-Uni / 12% IT / 9% Esp / 5% Pol / - de 5% pour les 27% restant)

PIB/ Hab. : 25 600€ (Cette moyenne EU a varié entre Etats membres de 47% à 271% en 2012)

Taux d'emploi des 15-64 ans : 64,2% (dont 5,7% d'étrangers) / **Taux de chômage :** 12% de la population active

Population active par secteur : 4,7% ds Agr. / 28,7% ds Ind. / 66,6% ds Serv. (Part d'emplois à tps partiel : 19,9% (élevé au Pays Bas, ALL., Roy.Uni ...) part en CDD : 13,7%)

Le salaire brut moyen à tps complet varie entre 4 700€ / An (Bulgarie) et 60 000€ / An au Danemark (la moyenne est de - 12 000€ pour 37,2 H)

Intensité de pauvreté EU : 23,5% (moins élevé en Finl., Lux., P.Bas, Belg., Suède et Fr. / plus élevée en Bulg., Esp., Roum.)

Personnes en risque de pauvreté ou d'exclusion sociale EU 2012 : 24,8% (Roum. 41,7%, Bulg. 49,3%, IT 29,9%, Esp 28,2%, Roy.-Uni 24,1%, All 19,6%, FR 19,1%, etc..)

Personnes en situation de privation matérielle sévère : 9,9% EU (Bulg 44,1%, Lett. et Lituan. 25,6%, Hong. 25,7%, Roum. 29,9% etc..)

Le solde des échanges extérieurs dans l'EU28 est positif : 1,9% du PIB (pour les 3/4 de biens, et 1/4 services).

Part des pays dans les exportations : ALL 24%, Roy Uni 10%, FR 10%, P.Bas 9%, IT 8%, Esp 6%, Belg 6%, Autres 27%

Ses principaux clients : USA, Chine, Suisse, Russie, Turquie, Japon / **ses principaux fournisseurs :** Chine, USA, Russie, Suisse, Norvège, Japon). L'EU reste grande importatrice de pétrole brut de Russie, du Moyen-Orient, de L'Iran, de gaz de Russie et d'Afrique du nord, ainsi que d'uranium brut.

L'EU est le 1^{er} importateur et 1^{er} exportateur de produits agricoles (not. ceux issus des industries agro-alimentaire) : 12 millions d'exploitations agricoles, (171 604 HA Agr. utilisés, 9 946 emplois)

La forêt EU représente 37,8% de sa superficie (dont 66% de forêts denses). Le bois constitue une énergie propre et renouvelable utilisé dans la construction et l'industrie. Son implantation fixe les sols, limite la pollution (fixation du CO₂) et régule les eaux de surface et le climat. Les importations de bois exotique sont à présent sévèrement réglementées, afin de lutter contre la désertification des grandes forêts naturelles du monde.

Le secteur lié à la pêche génère 3% du PIB.

L'union possède 40% de la flotte maritime mondiale et assure 1/4 du tonnage mondial.

Chaque année 3,5 MDS de tonnes de marchandises et 350 millions de passagers transitent par 1 200 ports EU.

L'industrie (construction incluse) emploie 46,1 millions de personnes (avec pour principales industries : l'aéronautique, pharmacie, automobile, agroalimentaire,...)

Second producteur mondial d'**automobiles**. **Les plus gros vendeurs de voitures neuves (UE/ 2012) :** Volkswagen : 12,3% / Renault : 7,4% / Opel : 7,3% / Peugeot : 6,5% / Citroën : 5,8% / Audi : 5,6% / BMW : 5,2% / FIAT : 4,7% / Mercedes : 4,6% / Skoda : 3,9%..)

Principal producteur d'avions civils (AIRBUS / Eurocopters) ; second dans l'aviation militaire (EADS)

Seconde place dans la téléphonie mobile (**Nokia**) et dans le logiciel d'entreprises (**ALL : SAP**)

L'EU dispose du plus grand parc de centrales nucléaires au monde (**AREVA** nucléaire civil) + **ITER** (Intern. thermonuclear Exp. Reactor à Cadarache et du plus grand accélérateur de particules au monde en collaboration avec la Suisse : le **CERN**).


Elle représente 38% de la puissance éolienne dans le monde.

Le tertiaire marchand emploie 85,5 millions de personnes : des services aux entreprises, services financiers...

L'EU est le siège de grandes banques mondiales (HSBC, Royal Bank of Scotland, BNP Paribas, Crédit Agricole, Deutsche Bank...)

1^{re} destination touristique mondiale avec 83 millions de visiteurs (les citoyens EU qui appartiennent à l'espace de Schengen ne sont plus obligés d'avoir un passeport ou un visa pour se rendre dans le pays voisin).

L'EU au 1^{er} rang mondial pour les universités les plus réputées.



Chiffres clés nationaux 2013

Superficie : 551 695 km² / **Côtes** : 4 668 km² / **Domaine maritime** : 10,2 millions de km² outre-mer inclus (2^e après USA)

Habitants : 66 078 560 dont 1 871 510 outre mer : (24,4% de - 20 ans, 51,6% de 20 à 59 ans, 24% de 60 ans et +)

Population active : 28,5 millions (dont 5 358,8 millions dans la fonction publique) / **Emigrés** : 5,5 millions (dont 2,36 d'Afrique, +de 2 d'Eu, 791 000 d'Asie, 299 d'Amérique et Océanie)

Chômage : 5,32 millions hab. (dont 3 303 200 demandeurs d'emplois).

Salaires minimum (brut) dans UE (2012) : FR. 1 398€ / Lux. 1 801€ / IRL. 1 462€ / Roy Uni 1 202€ / Grèce 877€ / Esp. 748€

PIB 2013 : 2 113,7 MDS d'€ (PIB : somme des valeurs ajoutées brutes des différentes branches d'activités + impôts – subventions (Insee))

PIB / Habitant 2012 : 27 500€

Exportations de biens et services : 597,8 Mds€ (vers All. Asie USA It. Belg. Esp. Roy.-Uni Afr. P.bas Suisse P. Orient Russie... / **Importations de biens et services** : 629,1 Mds€ (d'All. Asie It. USA Esp. AFR. Pays-Bas Roy.-Uni Russie Suisse Pr. Orient...)

Production par branche d'activité et (valeur ajoutée) :

Agriculture / Sylviculture / pêche : 87,2 MDS€ (dont 32,1€ V.A.)

Industr. manif. / D'extraction et autres : 914,6 MDS€ (dont 262€ V.A.)

Construction : 279,2 MDS€ (dont 113,9 V.A.)

Services principalement marchands : 1 927,7 MDS€ (dont 1 052,6€ V.A.)

Services principalement non marchands : 567,2 MDS€ (dont 436,1€ V.A.)

Nb : Les délais de paiement se sont allongés (2009) FR 65j / Esp 81j / It 108j / All 26j

Partenaires économiques : 3,14 millions d'entreprises (1,1 millions dans l'artisanat), dont l'activité principale est non agricole et hors administrations publiques.

95% des entreprises françaises sont des PME / PMI 210 320 / des ETI 47 863 / des Micros Entr. 3 014 756.

En 2011 les ETI/PME/PMI emploient 7,516 millions de salariés et les Micro Ent., 2,9 millions salariés.

Dans l'artisanat 4 entreprises sur 10 sont dans la construction, 16% dans le sect. Industrie (75% du secteur de la sous-traitance industrielle sont des entreprises artisanales (mécanique, électronique, plasturgie, aéronautique, aérospatial)).

243 Grandes entreprises emploient 4,500 millions de salariés (2011)

Les grands groupes du CAC 40 (dont l'Etat avec activités industrielles et commerciales) fournissent de l'activité aux PME/PMI (présents dans les 100 premières firmes européennes) :

Total, AXA, BNP Paribas, GDF suez, Carrefour, CA, Société Générale, ERDF, Peugeot, BPCE, F.Telecom, Auchan, Renault, Saint-Gobain, CNP Assurances, Vinci, Foncière Euris, Sanofi, Veolia, Bouygues, SNCF,

(Les plus gros employeurs d'Europe : Carrefour (412 443 empl.) Sodexo (391 148 empl.).

En 2012 l'Etat détient + de la moitié du capital de 1 383 Sociétés qu'il contrôle majoritairement, dont 90 directement. Ces entreprises publiques emploient 7,975 millions de salariés. (GDF Suez, EDF, EADS, Orange, Renault, SNCF, AIR FR, Poste, Thales, Safran, Areva, Res.Fer.FR, RATP, FR.TV, DCNS, Aér.Paris, FR. des jeux, Giat, Radio FR. Fsi (fds d'invst. Ds BPI)).

Il est aussi (minoritaire) dans 520 autres Sociétés.

Dès le XIX des entreprises étrangères s'implantent en France (ex : en 1832 Général Electric (USA)). En 2012, 2 000 Stes sous contrôle étranger (dont 22% USA) opèrent en France. Elles comptent pour 1% du nombre total des entreprises en France et emploient près de 2 millions de personnes (soit 13% de la pop. salariée) assurant 1/3 des exportations et réalisant 20% du total de la recherche et développement. Les secteurs les plus attirants pour investisseurs étrangers : Act. Financières et assurances, ind. Manufact., secteur des télécoms, fab.auto et matériel de transport.

Banques classées parmi les plus sûres du monde : La Caisse des dépôts et consignations (en 5^e position), BNP Paribas, Crédit Mutuel, Banque Postale, Crédit Agricole.

L'Etat dans sa gestion des fonds publics investit principalement dans des dépenses militaires, civils (recherche, équipement en matière de transports, investissement dans l'urbanisme, le logement) ; il intervient socialement auprès des entreprises (emplois), des collectivités et associations. La France investit 5,9% de son PIB dans l'enseignement et 2,26% dans la recherche et développement. En 2012, 16 632 brevets ont été déposés en France. **La dépense intérieure de recherche et développement est de 45 Milliards d'€ en 2011.** En (2012) 6,1 Milliards ont été investis en capital innovation. HEC au 1^{er} rang des écoles de commerce dans l'UE.

Les collectivités territoriales sont les premiers investisseurs publics et consacrent des aides directes et indirectes aux entreprises.

L'Union Européenne : 13,3% de ses dépenses investis en FR. en 2009.

En 2012, 1,3 Millions d'associations sont actives (+ 4% / An) : 23 Millions d'adhérents dont 17% dans le sport ;

14% des associations emploient 1,8 Millions de salariés à temps plein (189 000 Ets emploient à temps partiel) soit 8% du nombre d'emplois salariés. **Leurs actions** : 45% caritative et humanitaire / 13% dans le social et la santé / 11% dans l'éducation, l'insertion et la formation / 10% dans le sport / 7% dans la culture / 6% dans les loisirs et vie sociale / 6% dans la défense des droits et causes / 3% économie et développement local.





515 000 exploitations agricoles en 2010 (la moitié du territoire FR. est occupée par des surfaces agricoles) : la valeur de la production de cette branche (hors subventions sur les produits) s'accroît ; la superficie des petites exploitations est de 11 ha en moyenne, les autres dépassent les 100 ha (principalement des céréaliers avec 38,2 millions de tonne de blé)

L'Elevage (en millions de têtes) : (19) de bovins pour lait et viande, (26,9) de porcs, (1,7) de volaille,

Production Viticole : 47,7 millions hectolitres, fromages (1,9 million de tonne) etc...

La FR. 4^e producteur dans l'UE de pêche et d'aquaculture : la production des 7 000 navires (dont 4 600 en métropole) est de 310 000 tonnes débarquées en frais et de 154 000 en congelé soit une valeur de 940 millions d'€ avec 22 000 emplois directs.

Un solde positif dans l'industrie (2012) pour les matériels de transports (avec livraison d'Airbus), dans les produits chimiques et pharmaceutiques, au 1^{er} rang dans l'UE en agro-alimentaire.

Solde négatif pour la branche cokéfaction et raffinage (diminution de la production dans les raffineries), et la branche automobile; le déficit sur les biens d'équipement se réduit ainsi que celui des autres produits industriels.

L'activité dans la construction : - 0,6% en 2012, du fait des autorisations de construire et mises en chantier en diminution.

Part des propriétaires dans l'UE des 27 (70,7%) : All 53,2% / Fr 62% / Roy.-Uni 70% / IT 71,9% / Port 74,9% / Esp 83% / Slovaquie 90% / Roumanie 97,5%

Réseau routier : 11 450 km d'autoroutes

Prix des carburants entre 2005 et 2011 : FR : + 30% / Grèce : + 75% / Roy.-Uni : +55% / All : +28% / Esp : + 40%

Energie : consommation (2010) en million de tonne d'équivalent pétrole -FR : 266 / All : 336 / Roy.-Uni : 213

Les plus gros producteurs en million de tonne d'équivalent pétrole : Roy.-Uni : 213/ FR : 135 / All : 132

Part d'énergie importée par rapport à la consommation intérieure et stocks : FR: 49,3% / All : 59,8% / IT : 83,8% (en raison de la hausse du prix des énergies importées)

La facture énergétique de la FR. s'établit en 2012 à 69 Milliards d'€ (seules les exportations d'électricité réduisent le déficit).

Production FR. MDS d'€ : nucléaire : 63 130 / Hydroélectrique : 25 476 / Eolien : 6 019 / Solaire : 1 007

Les banques et assurances : résultats en hausse pour 2012.

Montant moy. du patrimoine financier des ménages (actions, ass.vie, livret,..) : FR 60 000€ / All 56 000€ / Esp 36 000€ / It 58 000€ / Belg 85 000€ / Roy.-Uni 77 000€



Commerce, services marchands, communication, audiovisuel, subissent une baisse en 2012 liée au ralentissement de la demande des ménages et entreprises (baisse de leur pouvoir d'achat).

Transports de voyageurs et de marchandises en baisse aussi, pour le transport intérieur terrestre de marchandises, mais **maintien du transport International**; replie du transp. fluvial et baisse du transp. par Oléoducs.

L'activité dans les ports maritimes se maintient avec la croissance du transp. par containers (2012 : Marseille 85,6 millions de Tonne /le Havre 63,5 Mill/ T, Rotterdam 441,5 Mill. / T. / Anvers 184,1 Mill. /T).

Fret aérien : FR. : 1,6 millions de tonne (Aéroport Charles-de-Gaulle au 4^e rang EU), All. : 4,3 millions de tonne

Fret ferroviaire : FR. : 92,5 millions de tonne, All. : 355,7 millions de tonne.

Le transport aérien de voyageurs croît : Paris-Roissy Aéroport en 7^e place dans le monde pour son trafic aérien (61 millions de passagers). **Le transport maritime de passagers** en Méditerranée se maintient avec les croisières.

Le tourisme reste stable : en 3^e place (après les USA et l'Espagne) avec 77 millions de visiteurs et un CA de 38,7 MDS d'€ (les touristes Allemands sont les plus dépensiers, avant les Américains, les Chinois et Anglais).

La FR. au 1^{er} rang pour le nombre de séjours de touristes internationaux. Tous les pays du monde sont honorés en France (Musées, expositions, galeries, spectacles...) ; Les recettes du tourisme international s'élèvent à 837 Milliards d'€ en 2012.

L'apport de la culture en France :

Elle contribue à 3,2% de la richesse nationale et emploie 670 000 personnes (avec une concentration des emplois (309 000) en Ile-de-France) soit : 23% dans le cinéma / 16% dans la Pub., 22% dans le spectacle vivant / 15% dans l'édition de jeux vidéo et logiciel / 18% dans l'édition livre, presse / 6% dans l'architecture.

Des baisses sont constatées dans le secteur de la musique enregistrée, et dans la presse (mutation du lectorat) ; à noter une captation de la valeur par autres acteurs (notamment dans le numérique)...

Le secteur du sport en 2009 : 259 012 équipements sportifs et 47,1 millions de pratiquants.

Nombre d'emplois : 66 897 dans la filière sport dont 7 992 dans la construction de bateaux de plaisance, 2 125 dans la fabrication de bicyclettes véhicules pour invalides, 5 205 dans la fabrication d'articles de sport, 49 277 dans le commerce de détail et magasins spécialisés, 2 299 dans la location d'articles de sport et loisirs ;

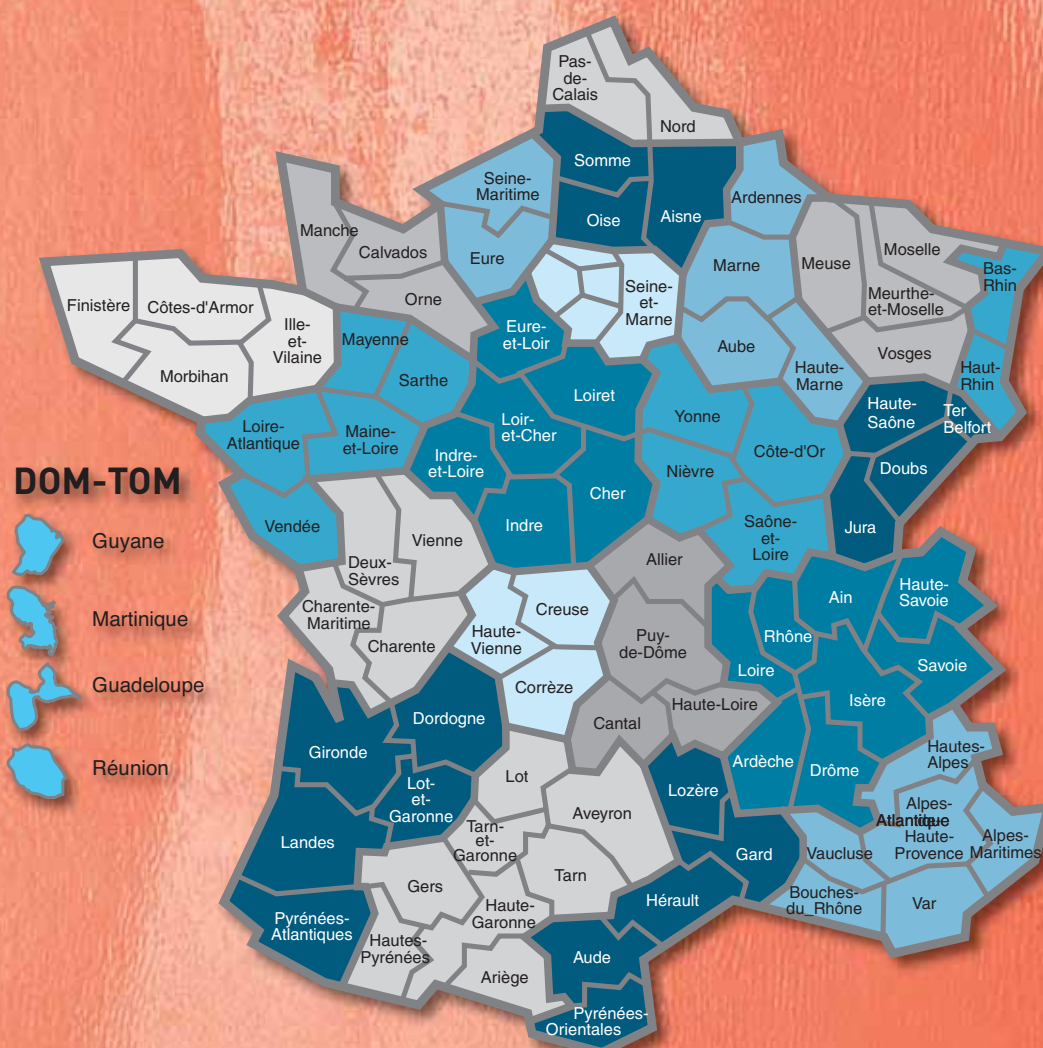
Total des activités liées au sport : 107 888 soit 15 992 dans la gestion d'installations sportives, 83 878 pour les activités de clubs et sports, 2 414 pour les centres et cultures physiques, autres activités liées au sport, 8 842 pour l'enseignement de discipline sportives et activités de loisirs.

Indicateurs économiques des 26 régions françaises

PIB / Importations - Exportations

Budget des départements / Conseils régionaux

Atouts économiques



ALSACE

Part dans le PIB national : 2,7%

Superficie : 8 280 km² / Frontières avec l'Allemagne et la Suisse

Superficie agricole utilisée : 40,1% / surface boisée : 38,3%

Légère reprise dans le tertiaire, des exportations qui augmentent soutenues par les produits pharmaceutiques, et réalisation du projet Rêve (jusqu'en 2020) : réseau express vélo de 130 km d'autoroutes cyclables à Strasbourg (coût : 950 000 euros pour la première partie)



Départements :

Bas-Rhin (67) : 526 communes

Conseil Général :

Place du Quartier Blanc

67964 Strasbourg

Tel : 03 88 76 67 67

Dépenses (hors gest. Dette) :
953€ / Hab

Haut-Rhin (68) :

377 communes

Conseil Général :

Hôtel du département

7 rue Bruat

68006 Colmar cedex

Tel : 03 89 30 68 68

Dépenses : 1 010€ / Hab

Conseil Régional :

Pdt : M. Philippe Richert

35 avenue de la paix, BP 1006

67070 Strasbourg cedex

Tel : 03 88 15 68 67

www.cr-alsace

Budget 2013 (hors gestion active de la dette) :

752,1 millions d'€ / dont 140,8 millions d'impôts locaux : 399,9€ / hab.

67,4% en Fonct. / 32,6% en Invest. / Au 1/1/2013 la dette s'élève à 753,4 millions d'€ / Annuité de la dette : 77,2 millions d'€

Population (2013) : 1 861 000 habitants (Part des -25 ans : 30,3% / des retraités : 23,7%)

Chômage (2012) : 8,9%

Effectif de la fonction publique : 143 700 emplois (2013)

Salaire net moy. (Secteur concurrentiel): 23 480€ / Salaire Net moyen dans fonction publique : 26 120€ (2010)

Economie : Principaux partenaires économiques avec PME / PMI, fédérations, et associations : (Présence grands groupes allemands et américains) Peugeot-citroen / wurth France / SNCF/ Schaeffer France / Hager Electro / Lilly-France / CNRS / Ass. Bas Rhinoise d'aide aux personnes âgées / Cie des transports strasbourgeois / Liebherr France / Général Motors...

PIB (2012) : 53 632 millions d'€ (dont 2% de l'agriculture, 26,2% de l'industrie, 71,9% du tertiaire)

PIB (2012) habitant : 28 849€

Import en 2012 : 31 586 millions d'€

Produit pharma / produits chimiques de base, produits azotés, matière plastique et caoutchouc synthétique : machines et équipements d'usage général / produits de la construction auto. / Matériel électrique / équip. électromédicaux de diagnostic et de traitement, instruments à usage médical, optique et dentaire / déchets industriels / appareils de mesure, d'essai et de navigation / art.d'horlogerie / prod. Pharma. (De l'Allemagne / Suisse / Italie / Belgique / GB) ;

Export en 2012 : 28 877 millions d'€

Produits pharma. / Machines et équipements d'usage spécifique et à usage général / produits de la construction auto. / Produits chimiques de base et azotés, matières plastiques et caoutchouc synthétique / équipements électromédicaux de diagnostic et de traitement / instruments de musique / ind. alimentaire (vers l'All. /L'Italie /GB /Suisse /Esp. /Pays-Bas)

L'agriculture représente 9,2% des Ets actifs : superficie agricole utilisée : (56,5% céréales / 1,7% oléagineux, 1,5% jachère, 23,6% en herbe (bétail), 5,1% vignes et autres cultures)

De la viticulture (vins blancs): riesling, pinot blanc, gewurztraminer, pinot gris et sylvaner ;

Des céréales (maïs, blé, orge), oléagineux (colza), du tabac, chou à choucroute, quetsches, et houblon...

Elevage : bovins, porcins, ovins, caprins, et production de lait

315 000 ha de forêt et de nombreux emplois dans la filière bois.

L'industrie représente 6,3% des Ets :

Les secteurs relèvent de : l'automobile, équipement mécanique, agroalimentaire, textile, chimie, électronique, biotechnologie, santé ;

Trois pôles de compétitivité labellisés par l'Etat dans l'innovation thérapeutique, véhicule du futur, et fibres naturelles ;
Pôles de compétitivité : Alsace Biovalley : études sur l'instrumentation médicale, les médicaments et les biotechnologies. Véhicule du futur : travaille sur les véhicules intelligents et les piles à combustible. Un pôle dédié aux fibres naturelles.

La construction 8,7% des Ets : Maçons : 1 057 / Plâtriers, peintres : 1 687 / Menuisiers, charpentiers, serruriers : 1 687/Plombiers, couvreurs, chauffagistes : 1 687/ Electriciens : 1 261/ Entreprises générales du bâtiment : 371

Le tertiaire représente 60,9% des Ets : Avec l'installation du Conseil de l'Europe, parlement européen et cour européenne des droits de l'homme la région voit ses services augmenter (création d'emplois dans l'hôtellerie et la restauration) ; Des associations culturelles et sportives.

Des activités dans la logistique, services aux entreprises, nouvelles technologies de l'information, spécialités dans l'électronique et l'informatique, 4 universités, 250 laboratoires et 7 000 chercheurs, elle reste la deuxième place bancaire de France ; l'ENA est installée à Strasbourg.

Trois ports sur le RHIN (1^{er} fleuve commercial du monde).

Aéroport : Strasbourg-Entzheim (Proximité des Aéroports internationaux de Francfort et Zurich) et TGV Ouest /Est (le Nord/Sud est en projet).

Plusieurs pôles de recherche se sont installés : Strasbourg technopole avec le parc d'innovation d'Illiochine Graffentaden, l'espace européen de l'entreprise, le parc de la mer rouge à Mulhouse, le parc nord à Colmar, l'institut franco-allemand de recherche à Saint-Louis, la technopole de haute Alsace, veillant au transfert de technologie.

L'administration publique représente 14,9% des Ets

Comite régional du tourisme : 20 A rue Berthe Mollie 68000 Colmar / Tel : 03 89 24 73 50
www.tourisme-alsace.com

A visiter : Palais Rohan construit en 1804. Style néo-classique. (Tel : 03 88 32 75 25)

Réserves naturelles : de l'île Rhineau, crée en 1989 sur 60 ha dans le bas Rhin, et au pays des trois Frontières, crée en 1982 sur 120 ha (la petite Camargue Alsacienne)
sites scientifiques, industriels, techniques + expositions, théâtre, cinéma, concerts, sports, arts bruts et insolites.

Patrimoine Mondial :

La Grande ile de Strasbourg : Cathédrale édifée entre le XII^e et le XV^e siècle. Style gothique classique, rayonnant et flamboyant.

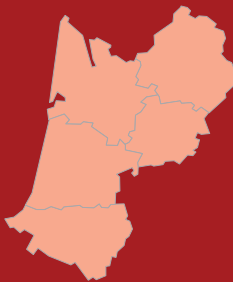
Maison de l'œuvre Notre-Dame bâtie du XIV^e au XVI^e siècle.

AQUITAINE

Part dans le PIB national : 4,6 %

Superficie : 41 308 km² / Frontière avec l'Espagne / Superficie agricole utilisée : 33,1% / surface boisée : 45% / 250 km de côtes

Solde commercial positif, création d'emplois dans le tertiaire (interim) et ouverture en 2016 de la cité des civilisations du vin de Bordeaux (Gironde) un lieu ludo éducatif ou sont attendus 425 000 visiteurs / an (coût : 63 millions d'euros)



Départements :

Gironde (33) : 542 communes

Conseil Général :

Espl. Charles de Gaulle

33074 Bordeaux cedex

Tel : 05 53 69 40 00

Dépenses (hors gest. Dette) :
1 088€/ Hab.

Dordogne (24) : 557 communes

Conseil Général :

2 rue Paul-Louis Courier

24019 Périgueux cedex

Tel : 05 53 02 20 20

Dépenses : 1 176€ / Hab.

Lot et Garonne (47) :

319 communes

Conseil Général :

Hôtel du dept cité Saint-Jacques

47922 Agen cedex 9

Tel : 05 53 69 40 00

Dépenses : 1 215€ / Hab.

Pyrénées Atlantique (64) :

547 communes

Conseil Général :

64 avenue Jean Biray

64058 Pau cedex 9

Tel : 05 59 11 46 64

Dépenses : 1 145€ / Hab.

Landes (40) : 331 communes

Conseil Général :

22 avenue Victor Hugo

40025 Mont de Marsan cedex

Tel : 05 58 05 40 40

Dépenses: 1 115€ / Hab.

Population (2013) : 3 303 400 habitants (Part des - de 25 ans : 28,1% / retraités : 30,7%)

Chômage (2012) : 9,9%

Effectif de la fonction publique : 278 800 emplois (2013)

Salaire net moyen (Secteur concurrentiel) : 22 620 € / Salaire Net moyen dans fonction publique : 24 760 € (2010)

Economie : Principaux partenaires économiques avec PME / PMI et associations : SNCF / Turbomeca / Ford / Cofinoga / Veolia / Total / La Poste / EDF Centrale Nucléaire / Dassault Aviation / Snecma / CNRS...

PIB (2012) : 90 796 millions d'€ (dont 3,8% de l'agriculture, 21,3% de l'industrie, 75% du tertiaire)

PIB (2012) / habitant : 27 583€

Import en 2012 : 12 901 millions d'€

Ind. auto / Produits pétroliers raffinés / Ind. alimentaire / Const. Aéronautique et chimie organique / Pâte à papier, papiers et cartons / prod. pharma. / Prod. Travail de bois (de l'Espagne, de l'Allemagne, USA, GB, IT, Belgique) ;

Export en 2012 : 13 563 millions d'€

Const. Aéronautique et spatiale / Boissons / culture et élevage / Chimie organique / Pâte à papier, papiers et cartons / Alimentaire / Parachimie / bois et art. en bois (vers les USA, l'Esp., GB, All., IT, Belg.)

L'agriculture représente 17,2% des Ets actifs : superficie agricole utilisée : (34,6% céréales / 5,8% oléagineux / 3,7% jachère / 22% en herbe/(bétail) 5,1% vignes et autres cultures) ; Région forestière renommée pour ses vins (bordeaux), son foie gras (1^{er} producteur au monde) et ses volailles.

Les principales exploitations sont les vins de qualité (Bordeaux, Graves Sauternes, Médoc, Armagnac...).

Des cultures : du maïs, blé, fruits et légumes... / Une filière bois avec 900 000 HA de forêt;

L'élevage : bovins, ovins, caprins, palmipèdes, lait et produits laitiers

4 ports de pêche / Saint Jean de Luz, Hendaye, Cap Breton, Arcachon et une activité importante dans l'ostréiculture.

L'industrie représente 5,5% des Ets

Spécialisée dans les industries militaires aéronautiques et spatiales avec la fabrication de missiles balistiques de la force de frappe nucléaire.

Le centre d'essais des Landes (CEL), teste en vol les missiles balistiques et tactiques, et le centre d'essais en vol (CEV) teste les avions et hélicoptères.

Le centre d'études scientifiques et techniques d'Aquitaine (cesta), abritera le LMJ (nouveau Laser Mega Joule), destiné à expérimenter et simuler les explosions thermonucléaires autrefois réalisées dans les atolls du Pacifique.

1^{er} secteur : l'aéronautique, l'industrie spatiale et de défense (la plus grande usine de moteurs d'hélicoptère au monde)

puis l'agroalimentaire, la filière bois et papier, la chimie (not : l'aluminium) le gisement de Lacq situé à la périphérie reste le plus important gisement français d'aluminium, la pharmacie (Sanofi), et le textile de loisirs et sufwear ;

Pôles de compétitivité : Aerospace Valley ; Route des lasers (optique et lasers); Xylofutur (bois et papier) ; Pro Innov (biomédicaments, bio alimentaire, et compléments alimentaires).

La construction représente 10,2% des Ets : Maçons : 5 061 / Plâtriers, peintres : 5 287 / Menuisiers, charpentiers, serruriers : 4 771 / Plombiers, couvreurs, chauffagistes : 4 159 / Electriciens : 3 482 / Entreprises générales du bâtiment : 1 160

Le tertiaire représente 53,3% des Ets :

Au 5^e rang des régions touristiques

Commerces, services et activités liées au tourisme : Mer, montagne, architecture, gastronomie, sports nautiques, Spot de surf sur la cote basque, 11 stations balnéaires dont Dax, et centres de thalassothérapie. Aéroports : Bordeaux -Mérignac / Biarritz Anglet et Bayonne

L'administration publique représente 13,8% des Ets

Comité régional du tourisme : cité mondiale 23 parvis des chartons 33074 Bordeaux cedex Tel : 05 56 01 70 00 www.tourisme-aquitaine.info

A visiter : Parc national des Pyrénées, couvre près de 48 000 ha entre 1 100 et 3 298 m d'altitude.

Réserves naturelles : la première protège l'étang de Mazieres sur la commune de Villeton (65 ha) et la Frayère d'Aloses est installée sur la portion du fleuve comprise entre le Passage et Agen.

Sites scientifiques, industriels, techniques + Expositions, cinéma, théâtre, concerts, sports, arts bruts et insolites

Patrimoine mondial : Les grottes ornées de la vallée de Vézère.

Grotte de Lascaux ; parcourir les sites préhistoriques de la vallée de la Vézère (secteur habité entre 35 000 et 15 000 ans avant notre ère). (Tel : 05 53 51 95 03) / Musée national de la préhistoire, le plus complet du genre au monde.

Conseil Régional :

Pdt : M. Alain Rousset

14 rue François de Sourdis 33077 Bordeaux cedex

Tel : 05 57 57 80 00 - www.cr-aquitaine.fr

Budget 2013 (hors gestion active de la dette) :

1 365,6 millions d'€ dont 201,3 millions en impôts locaux : 411,2€ / habitant

55,6% en Fonct. / 44,4% en Invest. / Au 1/1/2013 la dette s'élève à 483,8 millions d'€ / Annuité de la dette : 55,4 millions d'€

AUVERGNE

Part dans le PIB national : 1,8%

Superficie : 26 013 km² / Superficie agricole utilisée: 57,2%
surface boisée : 28,3%

Solde commercial positif, taux de chômage en diminution, stabilité de l'emploi salarié marchand et créations d'entreprises.



Départements :

Puy de Dôme (63) :

470 communes

Conseil Général :

24 rue Saint Esprit

63033 Clermont Ferrand cedex 1

Tel : 04 73 42 20 20

Dépenses (Hors gest. dette) :

1 109 €/ Hab.

Allier (03) : 320 communes

Conseil Général :

1 av Victor Hugo BP 1669

03016 Moulins cedex

Tel : 04 70 34 40 03

Dépenses : 1203€ / Hab.

Cantal (15) : 260 communes

Conseil Général :

28 av Gambetta

15015 Aurillac cedex

Tel : 04 71 46 20 20

Dépenses : 1440€ / Hab.

Haute-Loire (43) :

260 communes

Conseil Général :

1 place Monseigneur Galard

BP 310

43011 Le Puy-en-Velay cedex

Tel : 04 71 07 43 43

Dépenses : 1065€ / Hab.

Conseil Régional :

Pdt : M. René Souchon

13/15 av de Font maure BP 60

63402 Chamalières cedex

Tel : 04 73 31 85 85 /

www.cr-auvergne.fr

Budget 2013 (hors gestion active de la dette) :

679,1 millions d'€ dont 102,4

millions d'€ d'impôts locaux :

489€ / habitant

60,1% en Fonct./ 39,9 % en Invst.

/ Au 1/1/2013 la dette s'élève à

500,7 millions /Annuité de la

dette : 71,3millions d'€

Population (2013) : 1 355 600 habitants / Part (2013) des - de 25 ans : 27,2% / des retraités : 32,4%

Chômage (2012) : 8,9%

Effectif ds la fonction publique : 119 500 emplois

salaire net moyen ds le secteur concurrentielle: 21 700 € /

Salaire net moyen dans fonction publique : 24 490 € (2010)

Economie : Principaux partenaires économiques avec les PME / PMI, fédérations et associations: Michelin, SNCF, Alcan Rhenalu, Aubert&Duval, Sagem, Banque de France, laboratoires MerckSharp & Dohme-Chibret, Volvic, PSA Peugeot Citroen, Valéo, SAEM (transports agglomération)...

PIB (2012) : 33 756 millions d'€ (dont 2,7% l'agriculture, 24,6% de l'industrie, 72,6% du tertiaire)

PIB (2012) / habitant : 24 920 €

Import en 2012 : 6 077 millions d'€

Prod. Pharmaceutique /chimie organique /équip. Auto / caoutchouc / métaux non ferreux / Prod. Sidérurgie et de 1^{er} transformation de l'acier /matières plastiques / produit métalliques (de l'all / des USA / GB / IT / Pays-Bas / Esp) ;

Export en 2012 : 6 942 millions d'€

Prod. Chimie organique / Prod .pharmaceutique/ caoutchouc / Culture et élevage / savons, parfums et produits d'entretien / métaux non ferreux / matières plastiques (vers l'All / GB / ESP / IT /USA / Pays-Bas)

L'agriculture représente 22,5% des Ets : superficie agr. utilisée : (15,7% céréales, 1,9% oléagineux, 0,4% jachère, 60,4% herbe (bétail), 0,1 vignes et autre cult). Elle demeure un secteur économique majeur : principalement de l'élevage, surtout des bovins, puis ovins, porcins et caprins avec une production laitière et fabrication de nombreux fromages ; Production végétale : du blé, maïs, oléagineux...

Pôles de compétitivité : Innovandes : recherche et développement de la filière carnée. Céréales Vallée : travaille sur de nouvelles semences.

L'industrie 6,8% des Ets : Filières coutelières, papeterie, mécanique, industries agroalimentaires, transformation de matériaux, métallurgie et chimie, caoutchouc/plastique et

présence du groupe Limagrain-Vilmorin (semencier mondial) avec son pôle de recherche

Pôles de compétitivité :

ViaMeca : dans la mécanique, l'auto, l'aéronautique, et biens d'équipement / Elastopole dans l'industrie du caoutchouc.

La construction représente 9,1% des Ets : Maçons : 1 613 / Plâtriers, peintres : 1 640/ Menuisiers, charpentiers, serruriers : 1747 / Plombiers, couvreurs, chauffagistes : 1 707 / Electriciens : 1 293 / Entreprises générales du bâtiment : 293

Le tertiaire représente 47,9% des Ets : Poumon vert de la France avec le parc des volcans d'Auvergne couvre 395 070 ha et le parc régional du Livradois-Forez s'étend sur 310 000 ha. Ces vastes espaces naturels sont valorisés par une politique d'aménagement, de protection et de promotion touristique : des stations thermales, stations de ski, et le centre européen du volcanisme ; Festival de musique de la Chaise Dieu, Théâtre de rue d'Aurillac, savoir faire ancestraux et artisanats locaux : musée des couteliers, de la dentelle, des tanneries.

Un Aéroport à Clermont Aulnat, et le train corail TEOZ assurant la liaison Paris Clermont.

Les services aux entreprises sont en augmentation.

L'administration publique représente 13,6% des Ets

Comité du tourisme : 44 avenue des Etats-Unis 66057 Clermont-Ferrand cedex 1. Tel : 04 73 29 49 49
www.crt-auvergne.fr

A visiter : Le puy de Dôme accueille 500 000 visiteurs / Vulcania, le centre européen du volcanisme ouvert en février 2002.

Réserves naturelles : De la vallée de Chaudefour au pied de Sancy ; des Sagnes de la Godivel ; du Val d'Allier.

Sites scientifiques, industriels, techniques + Expositions, cinéma, théâtre, concerts, sports, arts bruts et insolites

Stations thermales : Mont-Dore, la Bourboule, Nérès, Châtel Guyon, Royat, Chaudes aigues, Vichy (ville thermale)

Stations de ski : Super Lioran, Mont Doré, Super Besse et Mont de Sancy

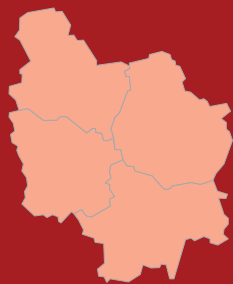


BOURGOGNE

Part dans le PIB national : 2,3%

Superficie : 31 581 km² / Superficie agricole utilisée : 55,6%
surface boisée : 31,3%

Solde commercial positif malgré un ralentissement de l'activité sauf dans les transports routiers de marchandises



Départements:

Côte-d'or (21) : 707 communes

Conseil Général :

BP 1601 21035 Dijon cedex

Tel : 03 80 63 66 00

Dépenses (hors gest. dette) :

1 131€ / Hab.

Nièvre (58) : 312 communes

Conseil Général :

Hôtel du département

58039 Nevers cedex

Tel : 03 86 60 67 00

Dépenses : 1 428€ / Hab.

Saône-et-Loire (71) :

573 communes

Conseil Général :

Hôtel du département

rue de lingendes 71026 Macon

Tel : 03 85 39 66 00

Dépenses : 1 016€ / Hab.

Yonne (89) : 454 communes

Conseil Général :

1 rue d'étang vigile

89039 Auxerre cedex

Tel : 03 86 72 89 89

Dépenses : 1 215€ / Hab.

Conseil Régional

Pdt : M. François Patriat

17 bd de la Trémouille

21035 Dijon cedex

Tel : 03 80 44 33 00

www.cr-bourgogne.fr

Budget 2013 (hors gestion active de la dette) :

802,6 millions d'€ dont 121,1

d'impôts locaux :

473,9€ / habitant

64,4% en Fonct. /35,6% en Invst. /

Au 1/1/2013 la dette s'élève à

558,8 millions d'€ /Annuité de la

dette : 55,4 millions d'€

Population (2013) : 1 643 900 habitants / Part (2013) des :
- de 25 ans : 27,9% / retraités : 32,2%

Chômage (2012) : 9,3%

Effectif de la fonction publique : 135 400 emplois

Salaire net moyen (secteur concurrence) : 22 030€ /Salaire

net moyen dans fonction publique : 24 830€ (2010)

Economie : principaux partenaires économiques avec les PME / PMI, fédérations et associations : SNCF / Fiat power-train technologies / Michelin / Berner / Ugine et Alz / Commissariat à l'énergie atomique / Aréva NP / Industeel / Valéo / La Poste...

PIB 2012 : 42 731 millions d'€ (dont 4,9% de l'agriculture, 24,8% de l'industrie, 73,3% du tertiaire)

PIB (2012) par habitant : 25 996€

Import en 2012 : 7 690 millions d'€

Sidérurgie et 1^{er} transf. de l'acier non ferreux / prod.chimie organique / ind. Alimentaire / mat. élect. / pâte à papier et cartons / habillement fourrure / métaux non ferreux / machine et équip. d'usage général (de l'All / IT / USA / Belgique)

Export en 2012 : 8 975 millions d'€

Sidérurgie (1^{er} transfert d'acier) /boissons / ind. Auto / mat. élect. / machines à usage général et spécifique / équipement pour auto / bois et article de bois / produits en caoutchouc (vers l'All / GB / USA / IT / ESP / Belg)

L'agriculture représente 18,5% d'Ets actifs : superficie agr. utilisée : (33,4% céréales, 12,4% oléagineux, 1,7% jachère, 39,8% herbe (bétail),1,9% vignes et autres cultures). Essentiellement de l'élevage bovins (viande) et vaches laitières (lait) ; Des grandes cultures : blé, oléagineux, maïs, fourrage... **Un vignoble à très forte valeur marchande** (Pommard, Meursault, Gevrey-chambertin, Nuits-Saint-George, Chablis Mercurey, Romanée Conti, Corton Charlemagne...) une vente annuelle de grands crus est organisée aux hospices de Beaune.

Une filière bois avec plus de 30% du territoire boisé.

Pôle de compétitivité : Vitagora : travaille à améliorer les qualités gustatives, sanitaires et nutritives des vins, condiments et gâteaux de la région.



L'industrie représente 6,3% des Ets : Des secteurs dans la métallurgie, la transformation de métaux, la chimie, l'équipement mécanique, industries agricoles et alimentaires ; **Pôle de compétitivité :** Nucléaire Bourgogne : travaille à développer la recherche sur les centrales nucléaires et promouvoir cette filière énergétique à l'étranger.

La construction représente 9,1% des Ets : Maçons : 1 985 / Plâtriers, peintres : 1 756 / Menuisiers, charpentiers, serruriers : 1 805 / Plombiers, couvreurs, chauffagistes : 2 035 / Electriciens : 1 460 / Entreprises générales du bâtiment : 426

Le tertiaire représente 51,9% des Ets : Des services, des commerces avec des tables réputées dans le monde (l'Espérance à Saint-Père-sous-Vézelay, Loiseau à Saulieu, ect...), des spécialités locales (pain d'épice à Dijon) sans oublier à Auxerre l'A.J.A. et son école de foot.

Au second rang pour les voies navigables (1 000km) : les canaux de Bourgogne relient la Méditerranée à l'Atlantique. Au premier rang pour les autoroutes et voies ferrées (2 096 km) et 4^e pour le nombre de routes nationales / habitant. L'activité de transports dans la région est supérieure à la moyenne nationale

Tourisme : A deux heures de Paris, cette région boisée, renommée pour son patrimoine culturel, sa gastronomie, et ses grands crus est une étape incontournable, à savourer à deux, entre amis, avec vos enfants, ou dans le cadre d'un cadeau d'entreprise.

L'administration publique représente 16,3% des Ets

Comité du tourisme : conseil régional BP 1606 21035 Dijon cedex - Tel : 03 80 28 02 80
www.bourgogne-tourisme.com

A visiter : Parc naturel régional du Morvan.

Réserves naturelles : du bois du parc ; de la Truchère ; l'arboretum de Pézanin ; la forêt de Breuil-chenue, la Combe de Lavaux.

L'Abbaye de Fontenay, achevée en 1147, fondée par Saint-Bernard, commanditée par Ebrard d'Arrundel Style roman cistercien. Tel : 03 80 92 03 75

Sites scientifiques, industriels, techniques à visiter + Expositions, cinéma, théâtre, concerts, sports, arts bruts et insolites

Stations thermales : ST Honoré les Bains / Bourbon Lancy

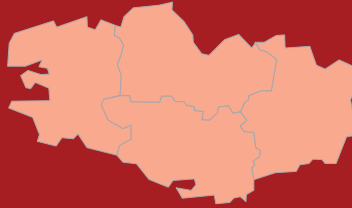
Patrimoine mondial : La basilique de Vézelay construite de 1120 à 1215 sous l'impulsion des abbés Renaud de Saumur et Girard d'Arcy. Nef et narthex romans, chœur et transept gothiques. (Tel : 03 86 33 24 36)

BRETAGNE

Part dans le PIB national : 4,2%

Superficie : 27 209 km² / 3 500 de côtes (Rias et les îles inclus) / Superficie agricole utilisée : 60,1%
surface boisée : 12,4%

Bilan 2013 mitigé avec persistance de difficultés dans l'industrie et la construction



Départements :

Ile-et-Vilaine (35) : 352 communes

Conseil Général :

1 avenue de la préfecture

35042 Rennes cedex

Tel : 02 99 02 35 35

Dépenses (hors gestion

act.dette) : 942€ / Hab.

Côtes-d'Armor (22) :

373 communes

Conseil Général :

pl. du Général de-Gaulle BP 2371

22023 Saint-Brieuc cedex 1

Tel : 02 96 62 62 22

Dépenses : 981€ / Hab.

Finistère (29) : 283 communes

Conseil Général :

32 quai Duplex

29196 Quimper cedex

Tel : 02 98 76 20 20

Dépenses: 976€ / Hab.

Morbihan (56) : 261 communes

Conseil Général :

2 rue Saint-Tropez BP 400

56009 Vannes cedex

Tel : 02 97 54 80 00

Dépenses : 967€ / Hab.

Conseil Régional

Pdt : M. Pierick Massiot

283 av du Gal Patton BP 3166

35031 Rennes cedex

Tel : 02 99 27 10 10

www.région-bretagne.fr

Budget 2013 (hors gestion active de la dette) :

1249,5 millions d'€ dont 203,2

millions d'impôts locaux :

404,3€ / habitant

56,7% en Fonct./43,3% en Invest.

/ Au 1/1/2013 la dette s'élève à

339 millions d'€ /Annuité de la

dette : 42,7 millions d'€

Population (2013) : 3 259 700 habitants / Part (2013) des :
-25ans : 29,7% / des retraités : 29,6%

Chômage (2012) : 8,6%

Effectif de la fonction publique : 279 600 emplois

Salaire moyen net (secteur concurrence) : 21 700€ / Salaire
moyen net de la fonction publique : 24 940€ (2010)

Economie : principaux partenaires économiques avec PME / PMI, fédérations et associations : PSA Peugeot-Citroën, SNCF, France Télécom, Kerméné, Sté des polymères Barre Thomas, Brittany Ferries, Cooperl Arc Atlantique, DCNS, Sté vitréenne d'abattage, Bigard, Alcatel, Brit Air/Michelin...

PIB (2012) : 83 407 millions d'€ (3,3% de l'agriculture, 22,3% de l'industrie, 74,4% du tertiaire)

PIB (2012) / habitant : 25 666€

Import en 2012 : 11 503 millions d'€

Produits pétroliers raffinés / prod. Industriels alimentaire / composants électroniques / émission-transmission et images / equip. mécanique / mat. elect./ prod. culture et élevage / bureautique informatique (de l'All / Pays-Bas / Esp. / Japon / GB / IT)

Export en 2012 : 11 268 millions d'€

Viandes et peaux / ind. Auto. / Émission transmission (sons et images) / Ind. Alimentaire / appareils de réception, enregistrement, reproduction (sons et images) / prod. Laitiers et glaces/ machine et equip. d'usage général / produits de la chaudronnerie / matériel élect.(vers : GB / l'All / Belg. / Esp / IT / Pays-Bas)

L'agriculture représente 16,3% des Ets actifs : superficie agr. utilisée : (34,9% céréales,2,5% oléagineux, 0,5% jachère, 8,6% herbe (bétail), 0,2% vignes et autres cultures) ; principalement de l'élevage porcins, bovins, ovins, du lait, et une filière avicole

Des céréales surtout du blé, maïs, et une importante production légumière (choux, artichauts...) avec pour objectif le développement de l'agriculture bio;

Des milliers d'entreprises dans la pêche (1^{re} région française) avec 0,132 millions de tonne pêchés en 2009, et l'aquaculture

Présence de l'IFREMER (recherche et exploitation de la mer) à Brest et Lorient

L'Industrie représente 5,9% des Ets :

Des industries liées à la défense avec des constructions navales civils et militaires dans les arsenaux de Brest et de Lorient. Second pôle national en matière de télécommunication ; le réseau transpac, le minitel, l'imagerie médicale, les images de synthèse, les fibres optiques, ainsi que la TV haute définition et les écrans plats y ont été expérimentés en avant première.

Recherche de haut niveau à Lannion pour le CNET (Centre Nat.d'Etudes et télécommunications), et à Rennes pour l'INRA / CELAR (centre elect. pour l'armement)

Principales industries : agroalimentaire / électrique / électronique/ telecom. / Auto / constr. Navale/ aéronautique et ferroviaire / équip. mécanique / métallurgie et travail des métaux/ chimie et plasturgie / bois et papiers /équip. du foyer / édition, imprimerie et reproduction

Pôles de compétitivité :

Mer Bretagne : travaille à améliorer la sécurité en mer, la maintenance navale et l'exploitation des ressources énergétiques marines.

Images et réseaux : spécialisé dans les technologies de numérisation des images.

Valorial : recherche sur la microbiologie et les technologies alimentaires.

IDforCar : travaille à améliorer la compétitivité des équipementiers automobiles.

La construction représente 9,4% des Ets : Maçons : 3 019 / Plâtriers, peintres : 3 573 / Menuisiers, charpentiers, serruriers : 3 974/ Electriciens : 2 372 / Plombiers, couvreurs, chauffagistes : 3 758 / Entreprises générales du bâtiment : 832

Le tertiaire représente 53,9% des Ets : Importance des banques de détails, services à la personne dont centres de thalassothérapie, commerces et tourisme pour cette très belle région (océan à perte de vue, bocages, landes, forêts). Arrivée du TGV à Rennes et présence de la Cie Easy Jet.

L'administration publique représente 14,6% des Ets

Comité du tourisme : 1 rue Raoul-Ponchon 35069 Rennes cedex / Tel: 02 99 28 44 30

A visiter : la pointe de Saint-Mathieu ; l'île de Bréhat ; presqu'île de Crozon ; le lac retenue de Guertedan ; l'archipel des Glénan ; le canal d'Ille et Rance. Parc naturel régional d'Armorique : crée en 197, couvre 172 ha dont 60 000 ha d'espace maritime.

Réserves naturelles : des 7 îles (littoral de la Manche) en face de Perros-Guirec ; d'Iroise (trois îlots de l'archipel de Molène) ; la Tourbière du Venec ; François le Bail sur l'île de Croix.

Sites scientifiques, industriels, techniques + Expositions, cinéma, théâtre, concerts, sports, arts bruts et insolites

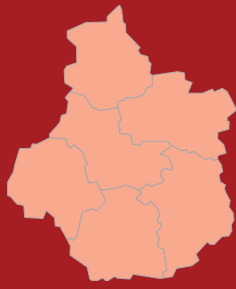


CENTRE

Part dans le PIB national : 3,5 %

Superficie : 39 151 km² / Superficie agricole utilisée : 59% /
Surface boisée : 23,7%

Solde commercial toujours excédentaire, et une clientèle étrangère
touristiques de retour



Départements :

Loiret (45) : 334 communes /

Conseil Général :

15 rue Eugène Vignat BP 2019
45010 Orléans

Tel : 02 38 25 45 45

Dépenses (hors gestion act. de la dette) : 979€ / Hab.

Cher (18) : 290 communes /

Conseil Général :

Place Marcel Plaisant
18023 Bourges cedex

Tel : 02 38 25 45 45

Dépenses : 1232€ / Hab.

Eure-et-Loir (28) : 403 communes

Conseil Général : 1 place du

Châtelet 28026 Chartres cedex

Tel : 02 37 20 10 10

Dépenses : 1029€ / Hab.

Indre-et-Loire (37) :

277 communes / Conseil Général :

Place de la Préfecture BP 3217
37032 Tours cedex 1

Tel : 02 47 31 47 31

Dépenses : 950€ / Hab.

Loir-et-Cher (41) : 291 communes /

Conseil Général :

1 place de la République
41020 Blois cedex

Tel : 02 54 58 41 41

Dépenses : 1014€ / Hab.

Indre (36) : 247 communes /

Conseil Général : BP 639

36020 Châteauroux cedex

Tel : 02 54 27 34 36

Dépenses : 1086€ / Hab.

Population (2013) : 2 572 900 habitants / Part (2013) des
– de 25 ans : 29,3% / des retraités : 29,9%

Chômage (2012) : 9,3%

Effectif de la fonction publique : 205 700 emplois

salaires moyen (secteur concurrence) : 22 380€ / Salaire
moyen dans fonction publique : 24 630€ (2010)

Economie, les principaux partenaires économiques avec les
PME/PMI, fédérations et associations : (à noter la présence
de bon nombre d'entreprises étrangères). SNCF, La Poste,
Delphi diesel system, MBDA, ST microelectronics, Michelin,
Parfums Christian Dior, SKF, Hutchinson, EDF, MMA Iard...

PIB (2012) : 67 122 millions d'€ (4,1% de l'agriculture,
25,5% de l'industrie, 72,6% du tertiaire)

PIB (2012) / habitant : 26 126€

Import 2012 : 18 121 millions d'€

Produit pharma. / produits chimie organique / Equip. Mé-
canique / App. de réception, enregistrement, et reproduc-
tion (sons et images) / Composants électroniques /
Machines agricoles / machines et équip. d'usage général /
prod. en plastique / parfums, cosmétiques et prod. d'en-
retien (de l'All / Irl / IT / GB / Esp.)

Export 2012 : 19 000 millions d'€

Produit chimique de base et azotés / produit pharma / sa-
vons, parfums, prod.d'entretien / prod. électronique / prod.
en plastique / App. Réception, enregistrement et reproduc-
tion (son et image) / equip.auto. / App. d'émission et trans-
mission / machines et équip. d'usage général / mat. élect
(vers l'All. / GB / Esp. / Belg. / IT)

L'agriculture représente 15,7% des Ets actifs : utilisation
des terres agricoles : (53,1% en céréales, 17,6% oléagi-
neux, 4,3% jachère, 10,1% herbe (bétail), 1,1% vignes et
autres cultures) ; Premiers producteurs de céréales surtout
du blé tendre, mais aussi de la betterave sucrière, du
maïs, oléagineux, pomme de terre, protéagineux, des
pommes, des poires, et des légumes ; De l'élevage : ovins,
bovins, porcins et lait de chèvre pour fabrication de fro-
mages. La forêt recouvre le ¼ du territoire.

L'industrie représente 6,4% des Ets : Métallurgie, chimie,
caoutchouc, confection, armement, haute technologie
(composants électroniques), pharmacie et cosmétiques ;
Pôles de compétitivité : la Cosmétique Valley : spécialisé dans
la recherche sur la peau humaine et les molécules de base
issues des produits végétaux. Sciences et systèmes de
l'énergie électrique : développent des projets autour des
énergies nouvelles.

Elastopôle : développe des caoutchoucs hautes perfor-
mances pour l'automobile, l'aéronautique, le spatial, le nu-
cléaire et la santé.

La construction représente 10,1% des Ets : Maçons :
2 805 / Plâtriers, peintres : 2 677 / Menuisiers, charpentiers,

serruriers : 2 805 / Plombiers, couvreurs, chauffagistes :
3 111 / Electriciens : 2 065 / Entreprises générales du bâti-
ment : 663

Le tertiaire représente 54% des Ets : Des services aux par-
ticuliers (la proximité de Paris affaibli d'autres secteurs des
services), commerces, banques, recherche, entrepôts de
stockage (Orléans est un carrefour autoroutier : l'A6
Paris /Lyon, l'A10 Paris /Bordeaux, l'A11 Paris / Rennes,
l'A71 Clermont-Ferrand et Lyon, l'A20 Toulouse) et le tou-
risme avec ses paysages variés à proximité de Paris : Plaine
de Beauce, Sologne, collines du Berry, et de nombreux châ-
teaux sur les bords de la Loire (Chambord, Blois, Chenon-
ceaux, Azay-le-Rideau).

En Sologne les activités de plein air attirent le tourisme vert.

L'administration publique représente 13,8% des Ets

Comité du tourisme : 37 av. de Paris 45000 Orléans /
Tel : 02 38 79 95 00 / www.loirevalleytourism.com

A visiter : 746 monuments classés : Amboise, Beaugency,
etc...

Le musée des beaux arts de Tours (deux œuvres de Man-
tegna) : le christ au jardin des oliviers et la résurrection /
Le musée de la chasse à Gien.

Parcs régionaux : Parc naturel de la Brenne, et celui de
Loire Anjou Touraine.

Réserves naturelles : des vallées de Grand Pierre, de Vi-
tain, de cherine, de l'île de Saint-Pryvé-Saint-Mesmin ;

Sites scientifiques, industriels, techniques + Expositions,
cinéma, théâtre, concerts, sports, arts bruts et insolites

Patrimoine mondial : La cathédrale de Chartres construite
de 1194 à 1224 par le « maître de Chartres ». Style go-
thique classique. (Tel : 02 37 21 50 00) / La cathédrale
de Bourges, construite entre 1192 et 1234 par le « maître
de Bourges » ; style gothique. (Tel : 02 48 67 00 18)

Le château et le domaine de Chambord : Château construit
de 1519 à 1537, par les architectes François de Pont-
briand, Sourdeau et Trinqureau, sous l'impulsion de Fran-
çois 1^{er}. Style renaissance. (Tel : 02 54 20 31 50)

Conseil Régional :

Pdt : M. François Bonneau

9 rue Saint-Pierre-Lentin 45041 Orléans cedex 1 /
Tel : 02 38 70 30 30 - www.cr-centre.fr

Budget 2013 (hors gestion
active de la dette) :

1034,1 millions d'€ dont 191,1 millions d'impôts
locaux : 394,7€ / Hab.

65,6% en fonct. et 34,4 % en Invst. / Au 1/1/13 la
dette s'élève à 601,4 millions d'€ / Annuité de la
dette : 67,2 millions d'€

CHAMPAGNE-ARDENNES

Part dans le PIB national : 1,9%

Superficie : 26 605 km² / Frontière avec la Belgique

Superficie agricole utilisée : 60,4% / Surface boisée : 27,3%

Solde commercial positif, des exportations dynamiques, une production viticole en hausse, un tourisme favorable à l'hôtellerie, une montée en puissance des emplois d'avenir, une progression des dépôts bancaires mais un repli des crédits.



Départements :

Marne (51) :

619 communes

Conseil Général :

Hôtel du département

40 rue Carnot

51038 Châlons-en-Champagne

cedex / Tel : 03 26 69 51 51 /

Dépenses (hors gestion act.

Dette) : 810€ / Hab.

Ardennes (08) : 463 communes

Conseil Général :

Place de la préfecture

08011 Charleville-Mézières cedex

Tel : 03 24 59 60 60

Dépenses : 1 312€ / Hab

Aube (10) : 433 communes /

Conseil Général :

2 rue Pierre Labonde BP 394

10026 Troyes cedex

Tel : 03 25 42 50 50

Dépenses : 1 171€ / Hab.

Haute-Marne (52) :

433 communes

Conseil Général :

1 rue du Cdt Huguency BP 509

52011 Chaumont cedex

Tel : 03 25 32 88 88

Dépenses 1 325€ / Hab.

Conseil Régional :

Pdt : M. Jean-Paul Bachy

5 rue Jéricho 51037

Châlons-en-Champagne cedex /

Tel : 03 26 70 31 31

www.cr-champagne-ardenne.fr

Budget 2013 (hors gestion active de la dette) :

612,9 millions d'€ dont 96,5

millions d'€ d'impôts locaux :

446,1€ / habitant

71,1% en fonct./ 28,9% en Invest./

Au 1/1/13 la dette s'élève à 437,5

millions / Annuité de la dette :

33,1 millions d'€

Population (2013) : 1 333 500 habitants / Part (2013) des – de 25 ans : 30,3% / des retraités : 26,5%

Chômage (2012) : 10,6%

Effectif de la fonction publique : 113 500 emplois

Salaire moyen (secteur concurrence) : 21 910€ / Salaire moyen fonction publique : 25 360€ (2010)

Economie, les principaux partenaires économiques avec PME / PMI, fédérations et associations : Psa Peugeot citroen / Champagne Moët & Chandon / Boehringer Ingelheim / SNCF / Visteon / Kleber / Petit Bateau / Valco / Valéo / Petitjean / EDF...

PIB (2012) : 37 113 millions d'€ (10,2% de l'agriculture, 25,2% de l'industrie, 64,6% du tertiaire)

PIB (2012) / habitant : 27 813€

Import 2012 : 8 348 millions d'€

Prod. de la sidérurgie et de 1^{re} transformation de l'acier / prod. ind. alim. / prod. Pharmaceutique / Prod. chimiques et azotés / machine et équip. d'usage général / déchets industriels / cycles et motocycles / art. d'habillement (de l'All. / IT / Belg. / GB / USA)

Export 2012 : 10 215 millions d'€

Produits de la sidérurgie / de la chimie organique / prod. de la culture et de l'élevage / équip. pour auto. / machine et équip. d'usage général (vers l'All / Belg. / Esp. / GB / IT / USA)

L'agriculture représente 26,2% des Ets actifs : utilisation des terres agricoles : (47,6% céréales, 14,4% oléagineux, 1,6% jachère, 17,5% herbe (bétail), 2,1% vignes et autres cultures). Une agriculture dynamique et performante et son Champagne de réputation mondiale.

Le vignoble et la production de Champagne sont en augmentation constante (plus de 375 millions de bouteilles produites / an) avec des ventes à l'étranger; La région produit

surtout du blé, des pommes de terre, des betteraves sucrières, des protéagineux, oléagineux, et du maïs

De l'élevage traditionnel avec principalement des vaches pour le lait, bœufs et porcs.

L'industrie représente 6,3% des Ets : Des industries traditionnelles dans l'agroalimentaire, le textile, la métallurgie, et le travail des métaux pour l'automobile; Un pôle de compétitivité industries et agro-ressources

La construction représente 8,3% des Ets : Maçons : 1 297 / Plâtrier, peintre : 1 109 / Menuisier, charpentier, serrurier : 1 256 / Plombier, couvreur, chauffagiste : 1 537 / Electricien : 1 029 / Entreprise générale du bâtiment : 307

Le tertiaire représente 45,8% des Ets : Région de transit dotée de bonnes infrastructures de transports (carrefour d'échanges entre la Mer du Nord, les Flandres et l'Italie). Infrastructures de transport : TGV / Aéroport de Vitry.

Des commerces, grande distribution, magasins d'usine et tourisme (visite des caves, et dégustation).

L'administration représente 13,4% des Ets

Comité du tourisme : 15 av. du Maréchal Leclerc BP 319

51013 Châlons-en-Champagne cedex ; Tel :

03 26 21 85 80 www.tourisme-champagne-ardenne.com

A visiter : Parcs régionaux : de la montagne de Reims, de la forêt d'Orient, de la forêt de Piney ;

Les réserves naturelles de Vireux-Molhain, et marais de Chalmessin.

Sites scientifiques, industriels, techniques + Expositions, cinéma, théâtre, concerts, sports, arts bruts et insolites Patrimoine Mondial :

La Cathédrale gothique de Reims construite entre 1211 et 1285, l'abbaye Saint-Remi consacrée en 1049, et le palais de Tau construit en 1138. (Tel : 03 26 77 45 25)



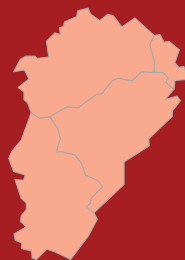
FRANCHE-COMTÉ

Part dans le PIB national : 1,5%

Superficie : 16 202 km² / Frontière avec la Suisse /

Superficie agricole utilisée : 40,6% / Surface boisée : 43,8%

Solde commerciale excédentaire, l'emploi salarié rebondit avec l'intérim, l'emploi frontalier en hausse et développement du transport aérien



Départements :

Doubs (25) : 594 communes

Conseil Général :

7 av. de la gare d'eau

25031 Besançon cedex

Tel : 03 81 25 81 25

Dépenses (hors gest.active dette) :
1 020€ / Hab.

Jura (39) : 545 communes

Conseil Général :

17 rue Rouget de Lisle

39039 Lons-le-Saunier cedex

Tel : 03 84 87 33 00

Dépenses : 1 117€ / Hab.

Haute-Saône (70) :

545 communes

Conseil général :

23 rue de la Préfecture

70006 Vésoul

Tel : 03 84 96 70 70

Dépenses : 1 035€ / Hab.

Territoire de Belfort (90) :

102 communes

Conseil Général :

Place de la Révolution Française

90020 Belfort cedex

Tel : 03 84 34 90 90

Dépenses : 1 112€ / Hab.

Conseil Régional

Pdte : Mme Marie-Guite Dufay

4 squares Castan

25031 Besançon cedex

Tel: 03 81 61 61 61

www.cr-franche-comte.fr

Budget 2013 (hors gestion active de la dette) :

508,3 millions d'€ dont 85,9

millions d'€ d'impôts locaux :

420,7€ / habitant

68,1% en fonct. / 31,9% en Invst. /

Au 1/1/13 la dette s'élève à 200,4

millions d'€ / Annuité de la dette :

21,5 millions d'€

Population 2013 : 1 177 900 habitants (Part des – de 25 ans : 30,3% / des retraités : 27%)

Chômage (2012) : 9,3%

Effectif (2013) dans la fonction publique : 96 800 emplois
Salaire moyen (secteur concurrentiel) : 22 050€ / Salaire moyen dans la fonction publique : 25 230€ (2010)

Economie, les principaux partenaires économiques avec les PME/PMI, fédérations et associations : Psa Peugeot Citroen, Solvay, CA, GE Energie Products, Peugeot motocycles, Faurecia Audincourt, Parisot meubles, Alstom, Transports SA, MBF Technologies, SNC, Faurecia Valentigney...

PIB (2012) : 28 593 millions d'€ (2,9%, de l'agriculture, 27,9% de l'industrie, 69,2%, du tertiaire)

PIB (2012) / habitant : 24 295€

Import en 2012 : 6 768 millions d'€

Machines et équipement d'usage général / équip.auto./ mat.elect. / produits alimentaires / prod. siderurgiques et de 1^{re} transformation de l'acier / app. de mesure, d'essai, de navigation / art. d'horlogerie / prod. const. auto / art. de joaillerie, bijoux, inst. de musique (de l'All. / It. / Suisse/ Esp. / USA)

Export en 2012 : 9 974 millions d'€

Ind. Auto / équip. Mec. / équip. auto / mat. élect. / prod. chimiques et azotés / mat. plastique et caoutchouteuse / coutellerie outillage, quincaillerie et ouvrage de métaux (vers GB / all. / Suisse / Esp. / It.)

L'agriculture représente 12,5% des Ets actifs : Utilisation des terres agricoles : (21,6% céréales, 5,8% oléagineux, 0,4% jachère, 56,9% herbe (bétail), 0,4% vignes et autres cultures) ; la région offre une grande variété de paysages avec des grandes plaines en Haute-Saône, les montagnes



et plateaux du massif jurassien et la vallée du Doubs. Des élevages bovins, porcins, ovins, et caprins, restant principalement productrice de lait pour la fabrication fromagère ; Des céréales : blé, maïs, oléagineux, et du vignoble.

Une filière bois importante avec ses 700 000 ha de forêt.

L'industrie représente 7,6% des Ets : elle détient le plus fort taux d'emplois industriels en France, surtout dans l'automobile, la métallurgie transformation des métaux, équipements du foyer, chimie caoutchouc transformation des matières plastiques, équipements mécaniques, et industrie alimentaire

Pôle de compétitivité : Microtechniques : travaille à développer la filière micromécanique qui fournit l'automobile, l'aéronautique, et les fabricants d'appareils ménagers.

La construction représente 9,7% des Ets : Maçons : 1 088 / Plâtriers, peintres : 1 088 / Menuisiers, charpentiers, serruriers : 1 334 / Plombiers, couvreurs, chauffagistes : 1 240 / Electriciens : 889 / Entreprises générales du bâtiment : 292

Le tertiaire représente 53,5% des Ets : Commerces, services, et activités liées à l'industrie (transports, logistique,...) ; Deux pôles touristiques attractifs : la montagne avec les massifs du Jura et des Vosges, et le pays des lacs. La région est très fréquentée pour ses sentiers de randonnée, ses sports d'hiver, et pour le thermalisme à Lons-le-Saunier, Salins-les-Bains, et Luxeuil-les-bains.

Festival de rock (en Juillet) : Les Eurockéennes

L'institut de microtechnique "Franche Comté élect. Mécanique, thermique et optique" formé de 5 unités de recherche est situé au sein de l'université technologique de Belfort Montbéliard (350 chercheurs y travaillent).

La recherche en Franche-Comté dépose de nombreux brevets Européen.

L'administration publique représente 16,7% des Ets

Comité du tourisme : La City 4 place Plançon 25044 Besançon cedex / Tel : 03 81 25 08 08
www.franche-comte.org

A visiter : Parc naturel régional du Haut-Jura : 145 580 HA
Sites scientifiques, industriels, techniques + Expositions, cinéma, théâtre, concerts, sports, arts bruts et insolites
Ski alpin : Ballon d'Alsace, Métabief Mont d'Or, Les Rousses (1 120m) Lamoura : piste de fond (1 100 à 1 200m d'altitude) / Prémaman (1 200m d'altitude) / Mal-saucy (Belfort)

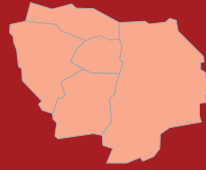
Patrimoine mondial : La saline royale d'Arc-et-Senans, construite entre 1775 et 1779 par l'architecte Claude-Nicolas Ledoux. Style néo-classique. Modèle d'architecture « révolutionnaire ». (Tel : 03 81 54 45 00)

ILE-DE-FRANCE

Part dans le PIB national : 28,9%

Superficie : 12 072 km² / Surface agricole utilisée : 47,7% / surface boisée : 23,7%

Hausse du CA des services marchands, fréquentation touristique soutenue par la clientèle internationale, légère reprise des transports et de l'emploi.



Départements:

Paris (75) : 1 commune

**Conseil Général : Hôtel de ville
75004 Paris**

Tel : 01 42 76 40 40

Dépenses 2013 (hors gestion act. dette) : 1 000€ / Hab.

Seine-et-Marne (77) :

514 communes

**Conseil Général : 12 rue des
Saints-pères 77010 Melun cedex**

Tel : 01 64 14 77 77

Dépenses : 942€ / Hab.

Essonne (91) : 196 communes

**Conseil Général : Bd de France
91012 Evry cedex**

Tel : 01 60 91 91 91

Dépenses : 1 080€ / Hab.

Haute Seine (92) : 36 communes

Conseil Général :

Hôtel du département,
2-16 bd Soufflot

92015 Nanterre cedex /

Tel : 01 47 29 30 31

Dépenses : 1 359€ / Hab.

Seine-Saint-Denis (93) :

40 communes

**Conseil Général : 124 rue Carnot
93003 Bobigny cedex**

Tel : 01 43 93 93 93

Dépenses : 1 332€ / Hab.

Val-de-Marne (94) : 47 communes

**Conseil Général : av du Général
de-Gaulle 94011 Créteil cedex/**

Tel : 01 43 99 70 00

Dépenses : 1 165€ / Hab.

Val d'Oise (95) : 185 communes

**Conseil Général : 2 av du parc
95032 Cergy-Pontoise cedex**

Tel : 01 34 25 30 30

Dépenses : 913€ / Hab.

Yvelines (78) : 262 communes

Conseil Général :

2 place André Mignot
78012 Versailles cedex

Tel : 01 39 07 78 78

Dépenses : 881€ / Hab.

**Population 2013 : 11 978 400 habitants / Part en 2013 des
-de 25 ans : 32,8% / des retraités : 18,9%**

Chômage (2012) : 8,6%

**Effectif (2013) dans la fonction publique : 1 106 400 em-
plois**

Salaire net moyen (secteur concurrentiel) : 31 960€ / Sa-
laire net moyen dans la fonction publique : 27 210€ (2010)

Economie, principaux partenaires économiques avec les
PME/PMI, fédérations et associations, parmi les nombreux
sièges sociaux de groupes nationaux et internationaux : Air
France (Roissy CDG), RATP, Euro Disney, BNP Paribas, Re-
nault Guyancourt, PSA Peugeot Citroen Vélisy, AXA, Sté Gé-
nérale, SNCF, Commissariat à l'énergie atomique, IBM,
Aéroports de Paris (Roissy CDG), Banque de France, Re-
nault, CNRS...

17 universités et de prestigieuses écoles. Le plus fort poten-
tiel de recherche de France, mais aussi d'Europe (après Lon-
dres et Munich).

La région accueille 40% des chercheurs français et 50% des
entreprises des secteurs de haute technologie.

**L'Île-de-France perçoit la moitié des impôts nationaux par
la concentration de sièges sociaux dans la région.**

**PIB (2012) : 552 052 millions d'€ (0,2% de l'agriculture,
13,8% de l'industrie, 86,1% du tertiaire)**

PIB (2012) / habitant : 46 984 €

Import 2012 : 133 921 millions d'€

Prod. de la const. auto. / bureau et matériel informatique /
hydrocarbures naturels / Habillement et fourrure / tel. et
équipemts de communication / prod. électronique grand
public / art. de joaillerie, bijouterie / inst. de musique (de
l'All. / USA / Esp. / GB / It. / Japon)

Export 2012 : 77 639 millions d'€

Const. Auto / Aéronautique et Spatiale / Prod. Pharma. /
Equip. Auto / cuir, bagages, chaussures / électricité / ta-
bleaux / gravures / sculptures / hydrocarbures naturels / tel.
et équipements de communications / produits de l'édition
et logiciels (vers les USA / GB / Esp. / All. / It. / Belg.)

**L'agriculture représente 0,7% des Ets : utilisation des
terres agricoles : (63,2% céréales, 15,2% oléagineux,
3,9% jachère, 2,8% herbe (bétail), 0,2% vignes et autres
cultures). Des grandes cultures : blé, orge, colza, betterave
sucrière, féverole et exploitation forestière.**

Des spécialisations dans l'arboriculture, le maraîchage, l'hor-
ticulture florale et la pépinière.

L'élevage avec des bovins pour le lait et la viande, des
volailles, ovins, équins.

**L'industrie représente 4,1% des Ets : la plus industrielle de
nos régions : agroalimentaire, const. automobile et fabrica-
tion de batteries pour véhicules électriques, biens d'équipe-**



Conseil Régional

Président : M. Jean-Paul Huchon
 33 rue Barbet-de-Jouy
 75007 Paris /
 Tel : 01 53 85 53 85 /
www.cr-ile-de-france.fr

Budget 2013 (hors gestion active de la dette) :

4 729,9 millions d'€ dont 713,6 millions d'€ d'impôts locaux : 396,2€ / habitant
58,7% en fonct. 41,3% en Invest. / Au 1/1/13 la dette s'élève 4 366,6 millions d'€ / Annuité de la dette : 474,5 millions d'€

ments (aéronautique, ferroviaire, électronique), équipements électrique et électronique biens intermédiaires (bois, papier, caoutchouc), audiovisuel, édition/ imprimerie/reproduction, et secteur du luxe.

Pôles de compétitivité : Systematic : travaille sur les systèmes électroniques du futur dans l'automobile, les transports, les télécommunications / AsTech : travaille dans le domaine du transport spatial, de l'aviation d'affaires, et de la monétisation.

La construction représente 8,5% des Ets :

Maçons : 12 030 / Plâtriers, peintres : 13 918 / Menuisiers, charpentiers, serruriers : 8 256 / Plombiers, couvreurs, chauffagistes : 11 790 / Electriciens : 9 436 / Entreprises générales du bâtiment : 13 800

Le tertiaire représente 75,2% des Ets : Le secteur est ultra développé avec un marché de plus de 11 millions d'habitants. Des commerces (not. l'habillement), services (prestations informatiques, d'électronique, secteur énergétique, conseil en publicité), des transports routiers, une activité culturelle intense, de nombreux musées, expositions, spectacles, concerts, cinémas, théâtres, sports, loisirs...

Paris reste une des première destination touristique mondiale et première pour le tourisme d'affaire. 11 centres d'expositions / 2 164 manifestations : Organisation de salons (Paris, représente 18% des salons européens), congrès nationaux, réunions d'entreprises, expositions publiques, réunions d'organismes publics, sessions d'examen, spectacles publics, expositions culturelle, scientifique, réunions politiques...

Des voies de communication développées : 6 gares ; deux aéroports internationaux. Un réseau autoroutier et routier développé et important réseau de transport public.

Premier port touristique mondial avec plus de 6 millions de passagers par an, (Bateaux bus avec 8 escales entre Notre Dame et la Tour Eiffel)

17 universités et prestigieuses écoles.

Le plus fort potentiel de recherche de France, mais aussi d'Europe.

Pôles de compétitivité : Médicen : recherche sur les biotechnologies et la médecine moléculaire.

Cap Digital : dynamise la production et la diffusion de contenus numérique.

Finance Innovation : travaille à la formation en finance, et à accroître la place financière de Paris dans la part de marché mondial.

Advencity : travaille à la gestion des déplacements et amélioration de l'habitat urbain.

L'administration publique représente 11,5% des Ets

Comité du tourisme : 91 av. des Champs-Élysées 75008 Paris Tel : 01 56 89 38 00 / www.paris-ile-de-france.com

A visiter : Tour Eiffel, Tour Montparnasse, Notre Dame, arc de triomphe, Opéra, Hôtel national des Invalides, colonne Vendôme, cité de la musique, cité des sciences, géode de la Villette, Pyramide du Louvre, Bibliothèque Nationale, et de nombreux musées...

Sites scientifiques, industriels, techniques + Expositions, cinéma, théâtre, concerts, sports, arts bruts et insolites

Patrimoine mondial : Les berges de la Seine à Paris : Les chefs d'œuvres qui jalonnent la Seine témoignent de la richesse historique de Paris. (palais du Louvre, cathédrale Notre-Dame, la Sainte Chapelle, l'Hôtel des Invalides, l'école militaire et Hôtel des monnaies, la Tour Eiffel, le Palais Chaillot

Le château et le parc de Versailles, construit de 1652 à 1710 par Louis le Vau, Philibert Le Roy, Jules Hardouin-Mansart et décoré par Charles Le Brun sur ordre de Louis XIII et Louis XIV. Apogée du classicisme. Parc aménagé par André Le Nôtre de 1661 à 1668. (Tel : 01 30 84 75 57)

Le palais et le parc de Fontainebleau :

Château construit de 1527 au XVIII^e siècle, sous l'impulsion des rois François I^{er}, Henri II, Henri IV, Louis XIII, et Louis XV. Style renaissance et classique. Jardins aménagés par Le Nôtre sous Louis XIV. (Tel : 01 64 22 27 40)

Espaces verts : 12 m² / Habitants ; Superficie ouverte au public : 2 410 ha (dont bois de Vincennes : 995 / Boulogne : 846 / Jardins publics : 390 ha / Parcs et jardins publics d'Etat et du Sénat : 140)

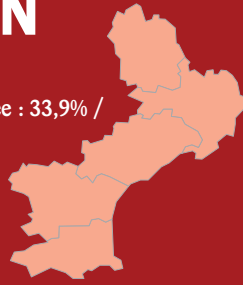


LANGUEDOC-ROUSSILLON

Part dans le PIB national : 3,1%

Superficie : 27 376 km² / 191 km de côtes / Superficie agricole utilisée : 33,9% / Surface boisée : 37,6% / Frontière avec l'Espagne

Des résultats positifs dans les services marchands et commerce. Stabilisation des effectifs dans la construction et augmentation de la fréquentation touristique et production viticole. (Constat d'une hausse en un an de + 2,7% des dépenses maladie)



Départements :

Hérault (34) : 343 communes / Conseil Général :

hôtel du département
1000 rue d'Alco
34087 Montpellier cedex 4 :

Tel : 04 67 67 67 67
Dépenses (hors gest.active dette) : 1288€ / Hab.

Aude (11) : 438 communes / Conseil Général : rue du Moulin de la Seigne 11000 Carcassonne

Tel : 04 68 11 68 11
Dépenses : 1502€ / Hab.

Gard (30) : 353 communes / Conseil Général : Hôtel du départ.

1 rue Guillemette 30044 Nîmes cedex
Tel : 04 66 76 76 76
Dépenses : 1326€ / Hab.

Lozère (48) : 185 communes / Conseil Général :

4 rue de la Ravère BP 24
48001 Mende cedex
Tel : 04 66 49 66 66
Dépenses : 1763€ / Hab.

Pyrénées Orientales (66) : 226 communes / Conseil Général :

24 quai Sadi-Carnot BP 906
66906 Perpignan cedex
Tel : 04 68 66 45 67
Dépenses : 1387€ / Hab.

Conseil Régional

Pdt : M. Christian Bourquin
201 av. de la pampignane
34064 Montpellier cedex 2
Tel : 04 67 22 80 00
www.cr-languedocroussillon.fr

Budget 2013 (hors gestion active de la dette) :

1187,9 millions d'€ dont 187,9 millions d'€ d'impôts locaux : 433,6€ / habitant
55,9% en fonct. 41,1% en Invst. / Au 1/1/13 la dette s'élève à 796,2 millions d'€ / Annuité de la dette : 60,4 millions d'€

Population 2013 : 2 693 275 habitants / Part des - de 25 ans : 29% / des retraités : 31,3%

Chômage (2012) : 13,8%

Effectif dans la fonction publique : 220 000 emplois
Salaire net moyen (secteur concurrentiel) : 21 560€ / Salaire net moyen dans la fonction publique : 24 560€ (2010)

Economie, les principaux partenaires économiques avec les PME/PMI, fédérations et associations : CNRS, Commissariat à l'énergie atomique, Sanofi-Aventis R&D, Areva NC, Nestlé, IBM, SNCF, Dell, Transports de l'agglomération de Montpellier, Cirad, Bec frères...

PIB (2012) : 63 944 millions d'€ (4,1% de l'agriculture, 17,4% de l'industrie, 82,3% du tertiaire)

PIB/ habitant : 23 566€

Import 2012 : 10 195 millions d'€
Culture et élevage / const. auto / bureautique-informatique / prod. Pétroliers raffinés / radioactifs / ind. alimentaire / prod. chimiques et azotés / mat. plastiques et caoutchouteuses (de l'Esp. / It. / All. / USA)

Export 2012 : 6 227 millions d'€
Prod const.auto. / culture et élevage / boissons / parachimie / Ind. Alimentaire / autres machines spécifiques / mat. bureau et informatique / prod. Sidérurgiques et de 1^{re} transformation de l'acier (vers l'Esp. / L'All. / GB / It / USA)

L'agriculture représente 15% des Ets : utilisation des terres agricoles : (12,7% céréales, 3,7% oléagineux, 2,7% Jachère, 41,6% herbe (bétail), 28,9% vignes et autres cultures) ; la viticulture reste l'activité principale (Corbières, Minervois) suivie de la culture de fruits et légumes ainsi qu'une production céréalière (blé/maïs), oléagineux et protéagineux ; Des élevages ovins, bovins, avec une production de lait
Pêche : 0,011 millions de tonne de poissons pêchés en 2009.

L'industrie représente 5,2% des Ets : Agroalimentaire, métallurgie, habillement et chaussures, biens intermédiaires, activités nucléaires, cosmétique, chimie, électrique et électronique.

Pôles de compétitivité : Derbi : travaille aux sciences énergétiques appliquées à l'habitat / Quali-Med : travaille à améliorer la qualité de la production alimentaire (agroalimentaire) / Trimatec : mise en valeur du savoir faire nucléaire.

La construction représente 11,4% des Ets : Maçons : 7 043 / Plâtriers, peintres : 4 300 / Menuisiers, charpentiers, serruriers : 2 980 / Plombiers, couvreurs, chauffagistes : 3 535 / Electriciens : 3 455,78 / Entreprises générales du bâtiment : 1 108

Le tertiaire représente 54,9% des Ets:

Par la proximité de la méditerranée, le tourisme reste le secteur le plus attractif.

Le viaduc de Millau facilite l'accessibilité de la région depuis le nord de la France. Il faut compter 3h15 en TGV de Paris à Montpellier.

Importance des commerces, services, et secteur immobilier, avec des activités dans la recherche et le développement (quatrième centre de recherche scientifique après Paris, Lyon, Toulouse : 3 500 chercheurs publics dans 400 laboratoires), ainsi que dans la santé et action sociale (pôles constitués autour de l'agronomie, le secteur des sciences de la vie et la chimie).

L'Administration publique représente 13,6% des Ets.

Comité du tourisme : le Millénaire II 417 rue Samuel Morse CS 79507 34960 Montpellier cedex 2 ; Tel : 04 67 22 81 00 / www.sunfrance.com

A visiter : Réserves naturelles : de Sainte-Victoire, de la Camargue, de l'étang de l'estagnol, de Bagnas, de l'étang de Thau, de la Roque-Haute.

Sites scientifiques, industriels, techniques + Expositions, cinéma, théâtre, concerts, sports, arts bruts et insolites Patrimoine Mondial :

Le pont du Gard, élevé entre les années 14 et 16 de notre ère, sur ordre de l'empereur Auguste et d'Agrippa. Style gallo-romain. (04 66 36 96 30)

Parc national des Cévennes : BP 15 Le Château 48400 Florac / Tel : 04 66 49 53 01 / pnc@bsi.fr

Créé le 02/09/1970 (Lozère, Gard, Ardèche / 117 communes) ; zone centrale : 91 279 ha / 5 600 habitants ; zone périphérique : 229 726 ha / 41 000 habitants

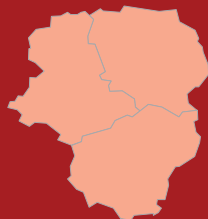


LIMOUSIN

Part dans le PIB national : 1%

Superficie : 16 942 km² / Superficie agricole utilisée : 49,3% / Surface boisée : 33,8%

Un solde commercial positif, mais pas d'embellie pour l'activité et dégradation de l'emploi salarié



Départements :

Haute-Vienne (87) :

201 communes

Conseil Général :

43 avenue De la Libération

87031 Limoges cedex

Tel : 05 55 45 10 10

Dépenses (hors gestion active de la dette) : 1 059€ / Hab.

Corrèze (19) : 286 communes

Conseil Général :

9 rue René et Emile Fage BP 199

19005 Tulle cedex

Tel : 05 55 93 70 00

Dépenses : 1 296€ / Hab.

Creuse (23) : 260 communes

Conseil Général :

4 place Louis Lacrocq

23000 Guéret

Tel : 05 44 30 23 23

Dépenses : 1 573€ / Hab.

Conseil Régional :

Pdt : M. Jean-Paul Denanot

27 bd de la corderie

87031 Limoges cedex

Tel : 05 55 45 19 00

www.cr-limousin.fr"

Budget 2013 (hors gestion active de la dette) :

468,7 millions d'€ dont 53 millions d'€ d'impôts locaux : 612,8€ / Hab.

69,4% en Fonct. / 30,6% en Invest. / Au 1/1/13 la dette s'élève à 250,5 millions d'€ / Annuité de la dette : 28,3 millions d'€

Population 2013 : 764 935 habitants / Part des - de 25 ans : 26% / des retraités : 37,2%

Chômage (2012) : 9,2%

Effectif dans la fonction publique : 70 500 emplois

Salaire net moyen (secteur concurrentiel) : 21 370€ / Salaire net moyen dans la fonction publique : 24 370€ (2010)

Economie, les principaux partenaires économiques avec les PME/PMI, fédérations et associations : Legrand, SNCF, Madrange, La Poste, Photonis, Blédina, Renault Trucks, Dagard, Coop. fruitière du Limousin, Valéo...

PIB (2012) : 17 307 millions d'€ (3,7% de l'agriculture, 21,8% de l'industrie, 74,5% du tertiaire)

PIB (2012) / habitant : 23 354€

Import 2012 : 1 724 Millions d'€

Ind.auto / mat. élect. / pâte à papier, papiers et carton / Viandes peaux et prod. à base de viande / composants et cartes électroniques / prod. pharma. / art. d'habillement (de l'All / Esp / Belg. / It / Pays.Bas)

Export 2012 : 1 992 Millions d'€

Mat. Elect. / Pharmacie / Culture et élevage / pâte à papier, papiers et cartons / équip.auto / matériaux de construction et produits minéraux / bois et art. de bois (vers : L'It. / l'Esp. / la GB / l'All. / Belg.)

L'agriculture représente 25,5% des Ets : Utilisation des terres agricoles (10% céréales, 0,6% oléagineux, 0,1% Jachère, 64% herbe (bétail), 0,5% vignes et autres cultures) ;

La région est réputée pour le nombre et la qualité de ses élevages. Principalement des bovins (viande avec le blason Prestige), ovins (le Baronet), porcins, caprins et une production de lait ; Des cultures fruitières (pommes, poires, noix du Périgord, fraises, et framboises).

Une filière bois importante avec 500 000 Ha de forêt.



L'industrie représente 6,7% des Ets : Dans la métallurgie, la mécanique, l'automobile, agroalimentaire, composants électriques et électroniques, cartons et emballages, cuir/chaussures et porcelaine ; Toutefois le secteur industriel souffre de son enclavement et la population diminue.

Historiquement, les habitants avaient recours aux migrations saisonnières pour compléter leur revenus ; les maçons de la région participèrent à la construction des cathédrales, du château de Versailles et grands travaux de Paris (Haussmann) ; par ailleurs la région détient une forte tradition associative, et syndicales (fondation de la CGT en 1895) et l'organisation de puissants maquis durant la seconde guerre mondiale.

Pôle de compétitivité : Pôle Européen de la céramique : travaille sur les matériaux céramiques nécessaires à la fabrication de piles à combustible ou prothèses médicales et technologie micro-ondes.

La construction représente 9,1% des Ets : Maçons : 1 018 / Plâtriers, peintres : 980,76 / Menuisiers, charpentiers, serruriers : 981 / Plombiers, couvreurs, chauffagistes : 954 / Electriciens : 691 / Entreprises générales du bâtiment : 245

Le tertiaire représente 45% des Ets : Commerces, services aux particuliers et tourisme. La compagnie Ryan air à ouvert une ligne Londres Limoges et des britanniques s'y installent.

Pôles de compétitivité : Elopsys : dédié aux hautes technologies (réseaux haut débit sécurisés, voix, données, images,...)

L'administration publique représente 13,6% des Ets.

Comité du tourisme : 27 BD de la corderie 87031 Limoges cedex / Tel : 05 55 45 18 80
www.tourismlimousin.fr

Sites à visiter : le cirque de fresselines, le plateau de Millevaches, la tourbière de Longéroux, le puy d'Arnac.

Sites scientifiques, industriels, techniques + Expositions, cinéma, théâtre, concerts, sports, arts bruts et insolites

LORRAINE

Part dans le PIB National : 3%

Superficie : 23 547 km² / Superficie agricole utilisée : 48,4% / Surface boisée : 36,9% / Frontières avec la Belgique / Luxembourg / Allemagne

Malgré des exportations en hausse dans l'industrie, des baisses d'emplois sont constatées dans ce secteur comme dans celui de la construction.

(Le travail frontalier concerne plus de 90 000 personnes) ; le flux de transports routiers augmentent et le transport fluvial de marchandises sur la Moselle est en hausse; le secteur du commerce se maintient et constat d'une bonne saison touristique.



Départements :

Moselle (57) : 730 communes

Conseil Général :

1 rue du Pont Moreau BP 11096
57036 Metz cedex

Tel : 03 87 37 57 57

Dépenses hors gestion active de la dette : 937€ / Hab.

Meurthe et Moselle (54) :

594 communes

Conseil Général :

48 rue du Sgt Blandan

54035 Nancy cedex

Tel : 03 83 94 54 54

Dépenses : 972€ / Hab.

Meuse (55) : 500 communes

Conseil Général :

4 rue de la Résistance BP 514

55012 Bar-le-Duc cedex

Tel : 03 29 45 77 55

Dépenses : 1 194€ / Hab.

Vosges (88) : 515 communes

Conseil Général :

8 rue de la Préfecture

88000 Epinal

Tel : 03 29 29 88 88

Dépenses : 1 140€ / Hab.

Conseil Régional :

Président :

M. Jean-Pierre Masseret

1 place Gabriel Hoequard

BP 1004 57036 Metz cedex

Tel : 03 87 33 60 00

www.cr-lorraine.fr

Budget 2013 (hors gestion active de la dette) :

976, 2 millions d'€ dont 150,3 millions d'€ d'impôts locaux : 405,6€ / Hab.

71,8% en Fonct./ 28,2% en Invest.
/ Au 1/1/13 la dette s'élève à 729,2 millions / Annuité de la dette : 69,3 millions d'€

Population 2013 : 2 406 524 habitants / Part des -de 25 ans : 29,6% / des retraités : 25,7%

Chômage (2012) : 10,3%

Effectif dans la fonction publique : 193 000 emplois

Salaires net moyen (secteur concurrentiel) : 22 280€ / Salaire net moyen dans la fonction publique : 25 510€ (2010)

Economie, les principaux partenaires économiques avec les PME/PMI, fédérations et associations : PSA Peugeot Citroën, Arcelor Florange, Renault (Sovab), SNCF, Charbonnages de France, Continental, EDF centrale nucléaire, Nestlé, Saint-Gobain, Arcelor Grandrange .

PIB (2012) : 56 346 million d'€ (1,9% de l'agriculture, 24,4% de l'industrie, 73,7% du tertiaire)

PIB (2012) / habitant : 23 968€

Import 2012 : 14 708 Millions d'€

Hydrocarbures / Equip.et prod. de la const. Auto / Produit sidérurgie / houille / déchets industriels / machines et équip. d'usage général / prod. chimiques et azotés (de l'All. / Russie / It. / Belg. / Chine)

Export 2012 : 17 788 Millions d'€

Prod.const.auto. / sidérurgie / Elect. Gaz et chaleur / equip. Auto. / prod. de fonderie / pâte à papier et carton / machines et équip. d'usage général / équip. aut. / prod. en caoutchouc / prod. chimiques de base et azotés / machines agricoles et forestières (vers l'All. / Esp. / Belg. / It. / Suisse)

L'agriculture représente 9,3% des Ets : utilisation des terres agricoles : (36,5% céréales, 13% oléagineux, 0,4% Jachère, 37,6% herbe (bétail), 0,2% vignes et autres cultures).

De l'élevage bovins (viande) et ovins avec une production de lait et fabrication de fromages ; des céréales (blé, maïs), des oléagineux, pommes de terre, protéagineux, mirabelles et une filière bois avec 800 000 Ha de forêt

L'industrie représente 6,9% des Ets : Dans la Métallurgie et travail des métaux, agroalimentaire, textile-habillement, et filière automobile. La Région bénéficie d'un dynamisme transfrontalier où les capitaux étrangers sont les plus présents (notamment allemands) et l'exportation reste importante dans la région.

Après le charbon l'industrie s'est diversifiée et a constitué un pôle chimique.

Deux pôles de compétitivité : Fibres Gand'Est : l'objectif est de développer de nouvelles activités dans la fibre cellulosique.

Materialia : l'objectif est de produire de nouveaux matériaux synthétiques pour l'automobile, l'aéronautique, l'énergie et le médical.

La construction représente 10,7% des Ets : Maçons : 2 133 / Plâtriers, peintres : 2 087 / Menuisiers, charpentiers, serruriers : 1 923 / Plombiers, couvreurs, chauffagistes : 2 579 / Electriciens : 1 712 / Entreprises générales du bâtiment : 703

Le tertiaire représente 55,8% des Ets : Des services aux entreprises et particuliers, le commerce de détail, de la distribution avec une forte densité d'enseignes à bas prix, et son tourisme (Thermalisme à Amnéville, Plombières les Bains, Vittel, Bains les Bains, Contrexéville).

Plateau découpé par trois vallées : la Meurthe, la Moselle, la Meuse avec un réseau fluvial de 154 km et deux autoroutes : Strasbourg/Paris et Lyon/Luxembourg. Metz est à 1h30 de PARIS par le TGV

La région vise aussi à développer des activités de recherche et développement et création d'une nouvelle université.

L'administration publique représente 17,3% des Ets.

Comité du tourisme : Abbaye des Prémontrés BP 97 54704 Pont-à-Mousson cedex / Tel : 03 83 80 01 80 / www.crt-lorraine.fr

Patrimoine Mondial :

Places Stanislas, de la Carrière et de l'alliance à Nancy : places édifiées en 1752 et 1753 par l'architecte Emmanuel Heré. Grilles forgées par Jean Lamour. Style rocaille. (Tel : 03 83 35 22 41).

A visiter : Parc naturel régional de Lorraine ,1 850 km²

le parc des Vosges du Nord, 117 500 ha de forêt abrite une trentaine de châteaux forts et une quinzaine de musées ; le ballon des Vosges couvre 300 000 ha et la tourbière de Machais 145 ha.

Sites scientifiques, industriels, techniques + Expositions, cinéma, théâtre, concerts, sports, arts bruts et insolites




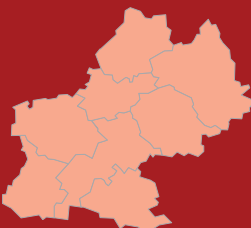
MIDI-PYRÉNÉES

Part dans le PIB national : 4,1%

Superficie : 45 348 km² / Superficie agricole utilisée : 51,1% / Surface boisée : 28,2%

Frontière avec l'Espagne et Andorre

Malgré une activité peu dynamique, une balance commerciale bénéficiaire due à la construction aéronautique (Airbus bat des records de vente et livraison. L'emploi salarié marchand progresse, et démarrage des outils de programme dans investissements d'avenir.



Départements :

Haute-Garonne (31) :

588 communes

Conseil Général :

Hôtel du Département

31090 Toulouse cedex

Tel : 05 34 33 32 31

Dépenses (hors gestion active de la dette) : 1 120€ / Hab.

Ariège (09) : 332 communes

Conseil Général :

5/7 rue du Cap de la Ville BP23

09001 Foix cedex

Tel : 05 61 02 09 09

Dépenses : 1 362€ / Hab.

Aveyron (12) : 304 communes /

Conseil Général :

Place Charles De-Gaulle BP724

12007 Rodez cedex

Tel : 05 65 75 80 80

Dépenses : 1 241€ / Hab.

Gers (32) : 463 communes /

Conseil Général :

81 route de Pessan BP569

32022 Auch cedex 9

Tel : 05 62 67 40 40

Dépenses : 1 333€ / Hab.

Conseil Régional :

Pdt : M. Martin Malvy

22 bd Maréchal Juin

31077 Toulouse cedex 4

Tel : 05 61 33 50 50

www.cr-mip.fr

Budget 2013 (hors gestion active de la dette) :

1 194,4 millions d'€ dont 234,6 millions d'€ d'impôts locaux : 402,9€ / habitant

59,3% en Fonct./ 40,7% en Invst. / Au 1/1/13 la dette s'élève à 290,9 millions d'€ / Annuité de la dette : 19,3 millions d'€

Population 2013 : 2 964 308 habitants / Part des - de 25 ans : 28,7% / des retraités : 30,1%

Chômage (2012) : 10,1%

Effectif dans la fonction publique : 250 300 emplois.

Salaires net moyen (secteur concurrentiel) : 23 160€ / Salaire net moyen dans la fonction publique : 24 730€ (2010)

Economie, les principaux partenaires économiques avec les PME/PMI, fédérations et associations : Airbus Toulouse, Airbus Blagnac, SNCF, CNRS, Thales, Continental, Tisséo (transports en commun toulousains), Robert Bosch, EADS, CNES, Freescale, EADS Socata...

PIB (2012) : 79 855 million d'€ (2,6% de l'agriculture, 21% de l'industrie, 76,4% du tertiaire)

PIB (2012) / Habitant : 27 198€

Import 2012 : 29 571 millions d'€

Ind. Aéronautique et spatiale / mat. de mesure et contrôle / mat. élect. / Composants et cartes électroniques / machines et équipements d'usage général / métaux non ferreux (de l'All. / USA / GB / Esp. / It.)

Export 2012 : 44 492 millions d'€

Ind. Aéronautique et spatiale / Culture et élevage / mat. de mesure et contrôle / mat. élect. / machines et équip. d'usage général / mat. électrique (vers l'All. / USA / GB / Esp. / It.)

L'agriculture représente 19,3 % des Ets : utilisation des terres agricoles (30,5% céréales / 12% oléagineux / 3,1% Jachère / 26,7% Herbe (bétail) / 2,4% vignes et autres cultures) ; Des céréales avec principalement du blé, du maïs, des oléagineux, mais aussi des vergers de pommes, poires, pêches, de l'ail, des cultures viticoles (Gaillac, Cahors, Fronton et de l'Armagnac)

L'élevage concerne surtout des vaches et brebis pour le lait, des ovins pour la viande, des porcins, des volailles et une production de foie gras de canard.



L'industrie représente 6,1% des Ets : Agroalimentaire, biens intermédiaires mais surtout l'aéronautique et le spatial (fabrication de la plupart des satellites embarqués par la fusée Ariane) qui fournissent de l'activité à nombreux constructeurs, équipementiers, bureaux d'études, et prestataires de services informatiques ; par ailleurs la région bénéficie de l'implantation du siège Galileo (le réseau mondial qui complètera le GPS américain) ; Toulouse avec Airbus industrie, et les secteurs de pointe associés dynamise la région.

Création du Centre national de recherche Technologique « Aéronautique et espace ».

Pôles de compétitivité : Aerospace Valley : pour l'aéronautique / Cancer-Bio-Santé : pour les traitements anticancéreux / Agrimp Innovation : innove dans la sécurité alimentaire, développement des plantes, préservation des écosystèmes.

La construction représente 9,9% des Ets : Maçons : 5 431 / Plâtriers, peintres : 4 680 / Menuisiers, charpentiers, serruriers : 4 044 / Plombiers, couvreurs, chauffagistes : 3 698 / Electriciens : 2 109 / Entreprises générales du bâtiment : 924,48

Le tertiaire représente 50,2% des Ets : Principalement des services marchands et services administrés ; Importance des emplois dans l'hébergement et la restauration avec de nombreux touristes, suivi de spécialités dans les sciences et technologies, la santé (présence du laboratoire Pierre Fabre), dans les transports, l'informatique, la communication, les activités financières, d'assurances et immobilier ;

La recherche est valorisée avec 400 laboratoires publics et plus de 9 000 chercheurs.

Une liaison aérienne, située à Blagnac (Toulouse), un réseau régional de 230 TER et le canal du Midi facilitent échanges et déplacements.

L'administration publique représente 14,5% des Ets

Comité du tourisme : 54 bd de l'Embouchure BP 2166 31022 Toulouse / Tel : 05 61 13 55 55
www.tourisme-midi-pyrenees.com

Patrimoine Mondial :

Le canal du Midi : construit de 1666 à 1694 par Pierre-Paul Riquet sous le règne de Louis XIV. (Tel : 05 61 13 55 55)

A visiter : Parc national des Pyrénées : 59 route de Pau 65000 Tarbes / tel : 05 62 44 36 60

Créé le 23/03/1967 (Pyrénées-Atlantiques et Hautes Pyrénées : 86 communes) ; zone centrale : 45 707 ha / 0 habitant ; zone périphérique : 206 352 ha / 40 000 habitants

Sites scientifiques, industriels, techniques + Expositions, cinéma, théâtre, concerts, sports, arts bruts et insolites

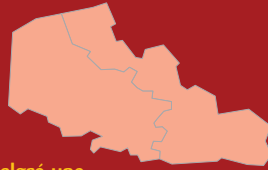
NORD PAS DE CALAIS

Part dans le PIB national : 5,2%

Superficie : 12 451 km² / Superficie agricole utilisée : 65,6% / Surface boisée : 9,6%

140 km de côtes / Frontière avec la Belgique.

Un bilan positif dans l'agriculture, le tourisme et les transports, malgré une augmentation du chômage et une baisse d'emploi dans le secteur marchand.



Population 2013 : 4 107 148 habitants / Parts des – de 25 ans : 33,4% / des retraités : 22,1%

Chômage (2012) : 13,4%

Effectif de la fonction publique : 325 800 emplois

Salaire net moyen (secteur concurrentiel) : 22 720 € / Salaire net moyen dans la fonction publique : 25 250 € (2010)

Economie, les principaux partenaires économiques avec les PME/PMI, fédérations et associations : Arc International, Renault, SNCF, Française de mécanique, Sollac (Arcelor), Ste européenne de véhicules légers du Nord, Toyota, Roquette Frères, Maubeuge construction automobile, Psa Peugeot Citroën, La Redoute Roubaix et Watrelos...

PIB (2012) : 103 226 millions d'€ (dont 1,3% de l'agriculture, 24,2% de l'industrie, 74,5% du tertiaire)

PIB (2012) / habitant : 25 487€

Import 2012 : 39 416 millions d'€

Hydrocarbures naturel / sidérurgie et fer / Habillement et fourrures / Ind. Alimentaire / prod. chimiques et azotés / prod. de la const. auto / minerais métalliques / houille / prod. de l'industrie textile (de Belg. / All. / Norvège / GB / All. / Pays-Bas)

Export 2012 : 32 714 millions d'€

Const. Auto / sidérurgie et fer / chimie / ind. Alimentaire / Textiles / produits pharma. / art. d'habillement / verre et art. en verre (de la Belg. / All. / GB / It. / de l'Esp.)

L'agriculture représente 7,1% des Ets : surface agricole utilisée : (45,9% céréales, 4% oléagineux, 1,6% jachère, 19,4% herbe (bétail), 0% vignes et fruits). Du blé, du maïs, des oléagineux, protéagineux, et des légumes ; 1^{er} producteur de pommes de terre et 2^e pour la betteraves sucrières ; L'élevage : des bovins (viande) principalement pour la fourniture de lait, puis porcins, ovins, et caprins ;

Deuxième région de pêche avec 0,050 millions de tonne pêchés en 2009. La filière pêche dans le Boulonnais est le premier Centre européen de transformation, de commercialisation et de distribution des produits de la mer.

L'industrie représente 5,4% des Ets : Agroalimentaire, automobile, métallurgie, industrie des produits minéraux, textile et grandes enseignes (première région pour la vente par correspondance : Redoute, 3suisses, Damart, Serviposte, Blanche porte) avec une activité maritime pour l'industrie à Dunkerque.

Pôles de compétitivité : I Trans : centre d'essai ferroviaire / Up-Tex : création de textile haute performance dans l'habillement / Matériaux et applications d'utilisation durable : pour l'art de la table / Aquimer : dans les produits aquatiques / Industries du Commerce : invente la distribution du futur / Nutrition Santé Longévité : étudie les effets de l'alimentation sur la santé ;

La construction représente 8,3% des Ets : Maçons : 2 014 / Plâtriers, peintres : 2 175 / Menuisiers, charpentiers, serruriers : 2 296 / Plombiers, couvreurs, chauffagistes : 3 303 / Electriciens : 2 175 / Entreprises générales du bâtiment : 1 410

Le tertiaire représente 61,7% des Ets : Des services aux entreprises, aux particuliers, dans l'immobilier et du transport (fret routier, ferroviaire, et activité maritime à Calais pour les voyageurs) ;

Le tunnel sous la Manche a permis à la région de prendre une dimension Européenne.

Ses autoroutes relient 5 capitales : Paris, Londres, Bruxelles, Amsterdam, Luxembourg et le réseau TGV est le plus développé de France. Un vaste réseau de canaux et un aéroport.

L'administration publique représente 17,5% des Ets.

Comité du tourisme : 6 place Mendès-France 59800 Lille
Tel : 03 20 14 57 57 / www.crtnordpasdecals.fr

Parc régional du Nord pas de calais : 146 000 ha en trois terroirs (Scarpe et Escaut, Audomarois, boulonnais)

A visiter : Sites scientifiques, industriels, techniques + Expositions, cinéma, théâtre, concerts, sports, arts bruts et insolites

Départements :

Nord (59) : 652 communes

Conseil Général :

51 rue Gustave Delory

59000 Lille cedex

Tel : 03 59 73 59 59

Dépenses (hors gestion active de la dette) : 1 144€ / Hab.

Pas de Calais (62) :

894 communes

Conseil Général :

1600 rue Ferdinand Buisson

62018 Arras

Tel : 03 21 21 62 62

Dépenses : 1 136€ / Hab.

Conseil Régional

Pdt : M. Daniel Percheron

Centre Rihour 59555 Lille cedex

Tel : 05 61 33 50 50

www.cr-npdc.fr

Budget 2013 (hors gestion active de la dette) :

1 992,9 millions d'€ dont 318,3 millions d'€ d'impôts locaux :

485,2€ / Hab.

64,2% en Fonct./ 35,8% en Invst. /

Au 1/1/13 la dette s'élève à

1 927,8 millions d'€ / Annuité de la

dette : 157,5 millions d'€



BASSE NORMANDIE

Part dans le PIB national : 1,9 %

Superficie : 17 740 km² / 370 Km de côtes / Superficie agricole utilisée : 68,8% / Surface boisée : 11,3%

Activité soutenue par l'investissement public et la demande intérieure ; légère progression dans l'intérim et stabilisation des effectifs salariés dans le commerce ; repli de l'emploi marchand, industriel, et dans la construction.



Départements :

Calvados (14) : 706 communes

Conseil général :

9 rue St Laurent BP 12

14035 Caen

Tel : 02 31 57 14 14

Dépenses (hors gestion active de la dette) : 1 057€ / Hab.

Manche (50) : 601 communes

Conseil général :

Rte ville Dieu 50000 Saint-Lô

Tel : 02 33 05 95 00

Dépenses : 1 073€ / Hab.

Orne (61) : 505 communes /

Conseil général :

21 bd de Strasbourg

61017 Alençon cedex

Tel : 02 33 81 60 00

Dépenses : 1 201€ / Hab.

Conseil Régional

Pdt : M. Laurent Beauvais

Place Reine Mathilde BP 523

14035 Caen

Tel : 02 31 06 98 98 /

www.cr-basse-normandie.fr

Budget 2013 (hors gestion active de la dette) :

715,3 millions d'€ dont 116,5

millions d'€ d'impôts locaux :

471,2€ / habitant

61,4% en fonct. / 38,6% en Invst. /

Au 1/1/13 la dette s'élève à 323,5

millions d'€ / Annuité de la

dette : 40,5 millions d'€

Population 2013 : 1 518 103 habitants (Part des - de 25 ans : 29,2% / des retraités : 30,2%)

Chômage (2012) : 9,4%

Effectif dans la fonction publique : 147 000 emplois

Salaire net moyen (secteur concurrentiel) : 21 280 € / Salaire net moyen dans la fonction publique : 24 890 € (2010)

Economie, les principaux partenaires économiques avec les PME/PMI et fédérations : Aréva, Renault Trucks, Psa Peugeot Citroën, CA, Robert Bosch Electronique, Acome, SNCF, Thyssen Krupp Sofedit, DCNS, NXP Semiconductors, Faurecia, Sté Normande de volailles ;

PIB (2012) : 36 370 millions d'€ (dont 3,4% de l'agriculture, 25,5% de l'industrie, 71,1% du tertiaire)

PIB (2012) habitant : 24 597€

Import 2012 : 5 402 millions d'€

Prod. pharm. / prod. alimentaires / machines et équip. d'usage général / mat. élect. / prod. chimiques de base et azotés / équip. Auto (de l'All. / It. / GB. / Belg. / Japon)

Export 2012 : 4 469 millions d'€

Const.Auto / Equip. Auto / Prod. alimentaire / Mat. élect. / machines et équipements d'usage général / meubles (vers l'All. / l'Esp. / GB / It. / Belg.)

L'agriculture représente 22,4% des Ets : Utilisation des terres agricoles : (24,1% céréales, 4,2% oléagineux, 0,4% Jachère, 41,9% herbe (bétail), 0,4% vignes et fruits). Principalement du blé, du maïs, oléagineux, protéagineux, pommes de terre, betteraves, pommes pour le cidre ; Elle est la première région pour l'élevage de chevaux avec un **pôle de compétitivité** 'Filière Equine' qui vise à améliorer la qualité de l'élevage

Autres élevages : des bovins dont vaches pour la production laitière, porcins, ovins, caprins

De la pêche avec 0,030 millions de tonne pêchés et de la conchyliculture

L'industrie représente 5,4% des Ets :

Surtout agroalimentaire (principal exportateur), l'automobile, biens intermédiaires (métallurgie, composants électriques et électroniques, plâtrerie) biens de consommation (équip. du foyer, habillement cuir, édition imprimerie, pharmacie, parfumerie, et prod. d'entretien)

Un pôle nucléaire (usine de retraitement des déchets à la Hague, et centrale de Flamanville avec la construction du réacteur EPR), et construction navale.

EnsiCaen, à Caen, est un laboratoire mixte de recherche technologique de pointe entre France Telecom R&D et l'école d'ingénieurs

Un pôle de compétitivité :

Transactions électroniques sécurisées : travaille à la sécurité des transactions électroniques et la protection de la vie privée des acheteurs du e-commerce.

La construction représente 8,6% des Ets : Maçons : 1 515 / Plâtriers, peintres : 1 427 / Menuisiers, charpentiers, seruriers : 1 986 / Plombiers, couvreurs, chauffagistes : 2 000 / Electriciens : 1 132 / Entreprises générales du bâtiment : 338

Le tertiaire représente 50% des Ets :

Principalement des services dans la santé, l'éducation, les services à la personne, le transport avec le port de Cherbourg spécialisé dans le trafic de vrac traditionnel et alimentaire, et le port Caen-Ouistreham pour les ferries transmanche et le tourisme.

Avec ses plages du débarquement, le mémorial de Caen, l'hippodrome de Deauville, le haras du Pin, le Mont Saint-Michel, la région attirent de nombreux touristes.

L'administration publique représente 13,7% des Ets

Comité du tourisme : 14 rue Charles Corbeaux la Doyenné 27000 Evreux / Tel : 02 32 33 79 00 / www.normandy-tourism.org

Patrimoine mondial : Le Mont Saint-Michel, abbaye construite du XI au XV^e siècle.

Les cryptes sont préromanes et romanes, la nef romane, le chœur, le cloître, le réfectoire, la salle des hôtes et la salle des chevaliers gothiques, la façade néo-classique. (Tel : 02 33 60 14 14)

A visiter : Le Mémorial et le Musée mémorial de la bataille de Normandie, la cote fleurie, le Parc régional du Percho...

Sites scientifiques, industriels, techniques + Expositions, cinéma, théâtre, concerts, sports, arts bruts et insolites



HAUTE NORMANDIE

Part dans le PIB national : 2,7 %

Superficie : 12 318 km² / 133,5 km de côtes / Superficie agricole utilisée : 63,7% / Surface boisée : 18,6%

Amélioration du trafic de conteneurs au Havre et à Rouen ; constat d'une stabilisation de l'emploi avec intérim et emplois aidés, ainsi qu'une progression de croisiéristes au Havre, malgré des difficultés dans le tourisme, l'hôtellerie, la restauration, le commerce et la construction.



Population 2013 : 1 879 146 habitants / Part des - de 25 ans : 31,4% / des retraités : 24,7%

Chômage (2012) : 11,2%

Effectif dans la fonction publique : 149 000 emplois

Salaire net moyen (secteur concurrentiel) : 23 270€ / Salaire net moyen dans la fonction publique : 24 950€ (2010)

Economie, les principaux partenaires économiques avec les PME/PMI, fédérations et associations : Renault, Glaxo Wellcome, Total, Quille, Verreries du Courval, Port Autonome du Havre, Aircelle, Sanofi Pasteur, SGD, EDF, SNCF..

PIB (2012) : 48 815 millions d'€ (dont 1,6% de l'agriculture, 27,4% de l'industrie, 71,1% du tertiaire)

PIB (2012) / habitant : 26 984€

Import 2012 : 39 674 millions d'€

Hydrocarbures nat. / Chimie organique / Produits pétroliers raffinés / Prod. Pharma. / prod. de la culture et de l'élevage (de GB. / Arabie saoudite / All. / Norv. / IT.) ;

Export 2012 : 25 590 millions d'€

Prod. de la const. Auto./prod. Pharma. / Prod .pétroliers raffinés / Chimie / Parachimie / prod. de la culture et de l'élevage (vers la GB / All. / Esp. / Belg. / IT) ;

L'agriculture représente 10,5 % des Ets : utilisation des terres agricoles : (43,1% céréales, 11,8% oléagineux, 1% Jachère, 22,2% herbe (bétail), 0,4% vignes et fruits). Principalement de la polyculture (not. Betteraves sucrières, lin), des céréales (blé, maïs) et oléagineux avec en projet le développement de l'agriculture biologique.

L'élevage : surtout bovins avec un production de lait, puis porcins ovins, et caprins.

De la Pêche avec 0,014 millions de tonne pêchés et Dieppe est le 1^{er} port Français pour la coquille Saint-Jacques.

L'industrie représente 5,8% des Ets : Un tissu industriel très développé avec des secteurs dans la chimie-pharmacie, puis de l'agroalimentaire avec de grands groupes nationaux et internationaux, de l'automobile, de l'aéronautique et spatial ; Première région française pour le raffinage de pétrole, deuxième pour la chimie médicinale, et quatrième pour la production de médicaments.

Pôles de compétitivité : Novalog qui à pour objectif de favoriser les investissements dans les ports Mov'eo travaille à l'automobile de demain.

La construction représente 9,6% des Ets : Maçons : 1 533 / Plâtriers, peintres : 1 277 / Menuisiers, charpentiers, serruriers : 1 697 / Plombiers, couvreurs, chauffagistes : 2 025 / Electriciens : 1 223 / Entreprises générales du bâtiment : 693

Le tertiaire représente 58,8% des Ets : Des activités de transports et de logistique avec un complexe portuaire important (deux grands ports) lié au commerce extérieur. Rouen : 1^{er} port Européen exportateur de céréales et farines. Le Havre : 1^{er} port français pour le commerce extérieur et le trafic de conteneurs.

(Port 2000 vise à moderniser le port du Havre afin de prévoir le doublement du trafic de conteneurs.)

Commerces, services, et tourisme : la région reste très visitée ;

L'administration publique représente 15,2% des Ets

Comité du tourisme : 14 rue Charles-Corbeaux La Doyenné 27000 Evreux

Tel : 02 32 33 94 00 / www.cr-haute-normandie.fr

A visiter : Le Parc régional de Brotonne, le Havre, Honfleur et la côte d'Albâtre sont à découvrir

Sites scientifiques, industriels, techniques + Expositions, cinéma, théâtre, concerts, sports, arts bruts et insolites

Départements :

Seine-Maritime (76) :

744 communes

Conseil Général :

Cours Clemenceau

76101 Rouen cedex

Tel : 02 35 03 55 55

Dépenses (hors gestion active de la dette) : 1 207€ / Hab.

Eure (27) :

675 communes

Conseil Général :

bd Georges Chauvin

27021 Evreux cedex

Tel : 02 32 31 50 50

Dépenses : 953€ / Hab.

Conseil Régional

Pdt : M. Alain le VERN

25 bd Gambetta BP 1129

76174 Rouen cedex

Tel : 02 35 52 56 00

www.cr-haute-normandie.fr

Budget 2013 (hors gestion active de la dette) :

834,8 millions d'€ dont 164,5

millions d'€ d'impôts locaux :

444,2€ / habitant

60,7 % en Fonct. / 39,3% en Invst.

/ Au 1/1/13 la dette s'élève à 259

millions d'€ /Annuité de la dette :

26,9 millions d'€



PAYS DE LA LOIRE

Part dans le PIB national : 5,1 %

Superficie : 32 082 km² / 383 km de côtes /

Superficie agricole utilisée : 66,1% / Surface boisée : 11%

Baisse de l'ensemble des activités mis à part un rebond dans la production laitière avec une hausse du prix fixé par le gouvernement, l'augmentation du prix de la viande bovine en raison de sa rareté, l'activité touristique qui redémarre, et dynamisme dans le transport aérien low-cost (aéroport de Nantes)



Départements :

Loire-Atlantique (44) :

221 communes / Conseil Général :

3 quai Ceineray BP 94109

44041 Nantes cedex 1

Tel : 02 40 99 10 00

Dépenses (hors gestion active de la dette) : 968€ / Hab.

Maine-et-Loire (49) :

363 communes / Conseil Général :

Hôtel du département BP 4104,

49041 Angers cedex 1

Tel : 02 41 81 49 49

Dépenses : 828€ / Hab.

Mayenne (53) : 261 communes

Conseil Général : 39 rue Mazagran

BP 1429 53014 Laval cedex

Tel : 02 43 66 53 53

Dépenses : 985€ / Hab.

Sarthe (72) : 375 communes

Conseil Général : Hôtel du Dpt,

place Aristide Briand

72072 le Mans cedex 09

Tel : 02 43 54 72 72

Dépenses : 1 045€ / Hab.

Vendée (85) : 282 communes

Conseil Général :

40 rue Maréchal Foch 85923

La Roche-sur-Yon cedex 9

Tel : 02 51 34 48 48

Dépenses : 1 009€ / Hab.

Conseil Régional

Pdt : M. Jacques Auxiette

Hôtel de la région

1 rue de la Loire 44266 Nantes

cedex 2 / Tel : 02 40 41 41 41

www.cr-pays-de-la-loire.fr

Budget 2013 (hors gestion active de la dette) :

1 474,8 millions d'€ dont 236,9

millions d'€ d'impôts locaux :

401,1€ / habitant

53,6% en fonct. / 46,4% en Invest.

/ Au 1/1/13 la dette s'élève à

1005,1 millions d'€ / Annuité de la

dette : 115,9 millions d'€

Population 2013 : 3 676 582 habitants / Part des - de 25 ans : 31,2% / des retraités : 27,2%

Chômage (2012) : 8,6%

Effectif dans la fonction publique : 264 300 emplois

Salaire net moyen (secteur concurrentiel) : 21 940€ / Salaire

net moyen dans la fonction Publique : 24 990€ (2010)

Economie, les principaux partenaires économiques avec les PME/PMI, fédérations et associations : Renault, MMA lard, STX Europe, SNCF, Airbus, CA, LDC Le Gaulois, TAN, Sico Socopa, Michelin,

PIB (2012) : 101 229 millions d'€ (dont 2,9% de l'agriculture, 26,1% de l'industrie, 70,9% du tertiaire)

PIB (2012) / habitant : 27 775€

Import 2012 : 25 019 millions d'€

Hydrocarbures naturel / ind. Alimentaire / ind. Auto / prod. pétroliers raffinés et coke / produit chimiques machines et équip. d'usage général / huile et graisses végétales et animales (de l'All / GB / It / Pays-Bas / Chine) ;

Export 2012 : 18 002 millions d'€

Const. Naval / prod. alimentaire / prod. de la const. aéronautique et spatiale / prod. Pétrolière raffinée et coke / machines agricoles et forestières / Machine à usage général / équip. pour auto. (vers All. / It. / G.B. / Esp. / Belg.);

L'agriculture représente 14,7% des Ets : utilisation des terres agricoles : (33,3% céréales, 4,8% oléagineux, 0,6% Jachère, 19,6% herbe (bétail), 2,1% vignes et fruits). Deuxième région agricole française : du blé, maïs, oléagineux, du maraîchage, de l'arboriculture, horticulture avec une production de muguet (le symbole de la région), mais surtout de la viticulture (Muscadet, Gros Plant, Gamay, Chardonnay....)



L'élevage y est plus important avec des bovins (viande et lait), des porcs, de la volaille, ovins et caprins ;

Six ports de pêche : la Turballe, Saint Gilles Croix de Vie, le Croisic, les Sables d'Olonne, Noirmoutier, l'Île d'Yeu.

La pêche et conchyliculture ont fourni (en 2009) 0,028 millions de tonne de produits frais.

Pôle de compétitivité : Végépolys dans les productions florales et les pépinières.

L'industrie représente 6,4% des Ets :

Mécanique métallurgie, composants électriques et informatiques, plasturgie et aéronautique, construction navale (1^{re} région française) avec les Chantiers de l'Atlantique, DCN dans la propulsion marine et Bénéteau pour les bateaux de plaisances (n°1 mondial), agroalimentaire, travail du bois (charpentes, menuiseries et meubles), cuir et habillement (1^{re} pour la chaussure) et équipements du foyer ;

Pôles de compétitivité : EMC2 dans la recherche sur des matériaux composites complexes ; Génie civil

Ecoconstruction dans la recherche concernant l'impact environnemental des constructions et la notion d'écoquartier ;

Pôle enfant dans le design des vêtements et des chaussures pour enfant ; Atlantic Biothérapies pour la recherche en biopharmacie.

La construction représente 9,3% des Ets : Maçons : 3 166 / Plâtrier, peintre : 4 127 / Menuisier, charpentier, serrurier : 4 376 / Plombier, couvreur, chauffagiste : 3 771 / Electricien : 2 562 / Entreprise générale du bâtiment : 854

Le tertiaire représente 55,6% des Ets : Des services (assurances, banques, informatiques, télécoms, et centres de recherche notamment dans l'informatique) mais surtout du tourisme avec ses 450 kms de littoral.

Quatrième région de destination touristique avec six centres de thalassothérapie, et organisation du Vendée Globe en 2012.

L'administration publique représente 14% des Ets.

Comité du tourisme : 2 rue de la Loire BP 20411 44204

Nantes cedex 02 / Tel : 02 40 48 24 20

www.enpaysdelaloire.com

Parcs régionaux : Normandie-Maine, de Brière, le lac de Grand Lieu

Sites à visiter : la Pte Saint Gildas, le pays de Retz, etc...

Le château d'Angers abrite la tenture de l'Apocalypse longue de 145 m et haute de 4,5 m, composée de 75 tableaux (chef d'œuvre du XIV^e)

Sites scientifiques, industriels, techniques + Expositions, cinéma, théâtre, concerts, sports, arts bruts et insolites

PICARDIE

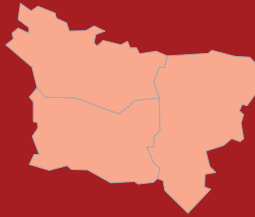
Part dans le PIB national : 2,3 %

Superficie : 19 399 km² / 60 km de côtes /

Superficie agricole

utilisée : 68,2% / Surface boisée : 17,8%

Malgré un PIB en légère augmentation, baisse des emplois marchands, du tourisme et augmentation du chômage.



Départements :

Somme (80) : 783 communes

Conseil Général :

43 rue de la République

80026 Amiens cedex 1

Tel : 03 22 71 80 80

Dépenses (hors gestion active de dette) : 1 200€ / Hab.

Aisne (02) : 816 communes

Conseil Général :

2 rue Paul Doumer

02013 Laon cedex

Tel : 03 23 24 60 60

Dépenses : 1 132€ / Hab.

Oise (60) : 693 communes /

Conseil Général :

1 rue Cambry

BP 941 - 60024 Beauvais cedex

Tél : 03 44 06 60 60

Dépenses : 1 080€ / Hab.

Conseil Régional

Pdt : M. Claude Gewerc

11 mail Albert 1^{er} BP 2616

80026 Amiens cedex 1

Tel : 03 22 97 37 37

www.cr-picardie.fr

Budget 2013 (hors gestion active de la dette) :

904,8 millions d'€ dont 139,8

millions d'€ d'impôts locaux :

508,9€ / habitant

64,2% en fonct./ 35,8% en Invest.

/ Au 1/1/11 la dette s'élève à

580,5 millions d'€ / Annuité de la

dette : 50,7 millions d'€

Population 2013 : 1 962 150 habitants / Part des - de 25 ans : 31,9% / des retraités : 25,3%

Chômage (2012) : 11,8%

Effectif de la fonction publique : 149 900 emplois

Salaire net moyen (secteur concurrentiel) : 21 950€ / Salaire net moyen dans la fonction publique : 24 830€ (2010)

Economie, les principaux partenaires économiques avec les PME/PMI, fédérations et associations : Goodyear France, SNCF, Airbus, Furecia, Continental, Saverglass, AGCO, Office Depot, Goodyear Dunlop Tires France, Valéo, MBK Industrie...

PIB (2012) : 45 681 millions d'€ (dont 3,7% de l'agriculture, 25,3% de l'industrie, 71% du tertiaire)

PIB (2012) / habitants : 23 751€

Import 2012 : 16 666 millions d'€

Const. Auto. / Parachimie / chimie organique / machines agricoles et forestières / machines et équip. d'usage général (de l'All. / Belg. / It. / GB / Pays-Bas) ;

Export 2012 : 14 542 millions d'€

Savons, parfumerie, prod. d'entretien / Parachimie / Chimie organique / prod. de l'alimentation / machines agricoles et forestières (vers l'All. / GB / Belg. / It. / Esp.)

L'agriculture représente 13,8 % des Ets : utilisation des terres agricoles : (52,9% céréales, 10,9% oléagineux, 1,6% jachère, 10,8% herbe (bétail), 0,4% vignes et fruits).

L'agriculture couvre 70% du territoire régional ; la région est au second rang pour la production du blé et au premier pour la betterave à sucre, la pomme de terre industrielle et les légumes de plein champ (petits-pois, haricots verts, carotte).



De l'élevage : bovins (lait et viande), porcins, ovins et caprins.

L'industrie représente 6% des Ets : Plasturgie, mécanique, agroalimentaire (elle a attiré dans les années 1960 les industriels de la conserverie), Automobile (équipementiers) ; **Pôle de compétitivité :** IAR qui valorise les ressources agricoles (développement des biomatériaux, des ingrédients alimentaires et carburants végétaux).

La construction représente 9,9% des Ets :

Maçons : 1 778 / Plâtriers, peintres : 1 204,56 / Menuisiers, charpentiers, serruriers : 1 472 / Plombiers, couvreurs, chauffagistes : 2 218 / Electriciens : 1 395,76 / Entreprises générales du bâtiment : 822,16

Le tertiaire représente 54,3% des Ets :

Commerces et services marchands, des centres d'appels et traitement de l'information par téléphone, de la logistique et du tourisme (présence du Parc Astérix). Un aéroport à Beauvais.

L'administration représente 16% des Ets

Comité du tourisme : 3 rue Vincent Auriol 80011 Amiens cedex 1 / Tel : 03 22 22 33 63 / www.cr-picardie.fr

Patrimoine mondial : La cathédrale d'Amiens, construite de 1220 à 1268 par les architectes Robert de Luzarches, Thomas et Renaud de Cormont. Apogée du gothique classique. (03 22 91 79 28)

A visiter : La réserve naturelle de la baie de Somme couvre plus de 329 100 ha dont ceux de la réserve ornithologique du Marquenterre ;

Sites scientifiques, industriels, techniques + Expositions, cinéma, théâtre, concerts, sports, arts bruts et insolites

POITOU-CHARENTE

Part dans le PIB national : 2,3 %

Superficie : 25 809 km² / 463 km de côtes (hors îles) / Superficie agricole utilisée : 66,8% / Surface boisée : 17,9%

Solde commercial positif (not : produit de la culture et élevage), une industrie manufacturière qui se maintient, et le transport maritime en progression



Département :

Vienne (86) : 281 communes

Conseil Général :

Place Aristide Briand BP 319

86008 Poitiers cedex

Tel : 05 49 55 66 00

Dépenses (hors gestion active de la dette) : 993€ / Hab.

Charente (16) : 404 communes

Conseil Général :

31 bd Emile Roux

16917 Angoulême cedex 9

Tel : 05 45 90 75 16

Dépenses : 1 193€ / Hab.

Charente maritimes (17) :

472 communes

Conseil Général :

85 bd de la République

17000 La Rochelle

Tel : 05 46 31 70 00

Dépenses : 1 099€ Hab.

Deux sèvres (79) :

307 communes

Conseil Général :

rue de l'abreuvoir BP 531

79021 Niort cedex

Tel : 05 49 06 79 79

Dépenses : 964€ / Hab.

Conseil Régional

Pdt : M. Jean-François Macaire

15 rue de l'ancienne comédie

BP 575

86021 Poitiers cedex

Tel : 05 49 55 77 00 /

www.cr-poitou-charentes.fr

Budget 2013 (hors gestion active de la dette) :

690 millions d'€ dont 108 millions d'€ d'impôts locaux : 378,2€ / habitant

64,1% en Fonct./ 35,9% en Invst./ Au 1/1/13 la dette s'élève à 327,9 millions d'€ / Annuité de la dette : 40 millions d'€

Population 2013 : 1 824 367 habitants / Part 2006 des – de 25 ans : 27,6% / des retraités : 33,3%

Chômage (2012) : 9,4%

Effectif dans la fonction publique : 151 800 emplois

Salaire net moyen (secteur concurrentiel) : 21 230€ / Salaire net moyen dans la fonction publique : 24 350€ (2010)

Economie, les principaux partenaires économiques avec les PME/PMI, fédérations et associations : Maif, Inter Mutuelles, Macif, Alstom, Laser contact, Euro-Automobiles Heuliez, Autoliv, GIE Europac, EADS, Valéo, Snecma

PIB 2012 : 45 016 millions d'€ (dont 4,5% de l'agriculture, 22,3% de l'industrie, 73,1% du tertiaire)

PIB 2012/ habitant : 25 166€

Import 2012 : 6 177 millions d'€

Produits pétroliers raffinés / bois et travail du bois / pâte à papier, papiers et cartons / mat. élect./ prod. chimiques de bases et azotés (de l'All / ESP / GB / It / Pays-Bas) ;

Export 2012 : 7 579 millions d'€

Boissons / Culture et élevage / Mat. elect. / produits chimiques de base et azotés / produits de l'alimentation / machines et équip. d'usage général / produit en caoutchouc (vers les USA / ESP. / GB / IT / All.) ;

L'agriculture représente 19,3% des Ets : utilisation des terres agricoles (43,9 % céréales, 16,4% oléagineux, 3,1% jachère, 10,8% herbe (bétail), 5,1% vignes et fruits). Région céréalière avec principalement du blé, du maïs, oléagineux (une des premières pour la production de tournesol), protéagineux, mais aussi des pommes de terre, melons et asperges. La viticulture se concentre sur le Cognac qu'elle exporte (les Etats-Unis sont les premier client) ;

L'élevage : première région caprine européenne avec une importante production de lait de chèvre, puis des bovins, ovins, porcins, et lapins pour la viande.

Pêche : Premier bassin de production ostréicole d'Europe (plus de la moitié des cultures aquacoles de France)

L'industrie représente 6,3% des Ets : Une industrie agro-alimentaire, des industries navales, aéronautiques et ferroviaires, de la confection, des composants électriques et électroniques, des biens d'équipements électriques et mécaniques, l'industrie des hautes technologies notamment dans le domaine de l'animation et des images de synthèse (Angoulême est le deuxième site français de production d'images animées), l'industrie du bois et papier, de l'édition, de l'imprimerie, et des équipementiers dans l'automobile.

Pôle de compétitivité : Mobilité et transports avancés : recherche et développement dans le domaine de la voiture

électrique : traction hybride, énergie embarquée, matériaux d'origine végétale.

La construction représente 9,9% des Ets : Maçons : 2 619 / Plâtrier, peintre : 2 248 / Menuisier, charpentier, serrurier : 2 236 / Plombier, couvreur, chauffagiste : 2 035 / Electricien : 1 628 / Entreprise générale du bâtiment : 655

Le tertiaire représente 51,5% des Ets : Principalement des services aux particuliers, le commerce, des activités d'assurances (secteur mutualiste : Maif / Macif / Maaf...) et financières, des centres d'appels, deux grandes entreprises dans les transports, des activités de recherche et développement, le tourisme avec de nombreuses Initiatives culturelles : le Futuroscope, le festival de la bande dessinée d'Angoulême, le film policier de Cognac, les Francfolies de La Rochelle.

L'autoroute A10 qui relie Bordeaux à Paris traverse la région (Poitiers est à 1h15 de Paris).

La Rochelle, Niort, Angoulême, et Poitiers sont desservies par le TGV.

L'administration publique représente 13,1% des Ets

Comité du tourisme : 60 rue Jean-Jaures BP 56 86002 Poitiers cedex / Tel : 05 49 50 10 50

www.poitou-charentes-vacances.com

Patrimoine Mondial : L'abbatiale de Saint-Savin sur Gartempe, église construite à partir de 1100. Style roman poitevin. Chef d'œuvre de la peinture romane.

(Tel : 05 49 37 48 48)

A visiter : les îles de Ré, Oléron, Aix et réserves naturelles des marais de Bruges, des prés salés...

Le musée du Nouveau Monde à La Rochelle, le musée Nationale Adrien-Dubouché (collection de 11 000 pièces de porcelaine et de ferronnerie), musée de l'évêché (émaux), et musée de la tapisserie à Aubusson ;

Sites scientifiques, industriels, techniques + Expositions, cinéma, théâtre, concerts, sports, arts bruts et insolites



PROVENCES-ALPES-CÔTE D'AZUR

Part dans le PIB national : 7,5 %

Superficie : 31400 km² / 742 km de côtes / Superficie agricole utilisée : 20,6% / Surface boisée : 38,4% / Frontières avec l'Italie et Monaco

Dégradation du transport de marchandises, l'activité touristique soutenue par la clientèle internationale, de petites récoltes agricoles mieux valorisées, des emplois salariés en progression, et une augmentation des créations d'entreprises avec stabilité du chômage.



Départements :

Bouches-du-Rhône (13) :

119 communes

Conseil Général :

52 avenue de Saint-Just
13004 Marseille

Tel : 04 91 21 13 13

Dépenses (hors gestion active de la dette) : 1254€ / Hab.

Alpes-de-Haute-Provence (04) :

200 communes

Conseil Général :

13 rue du Docteur Ramieu BP 216
04003 Digne-les-Bains cedex

Tel : 04 92 30 04 00

Dépenses : 1445€ / Hab.

Alpes-Maritimes (06) :

163 communes

Conseil Général :

route de Grenoble BP 3007
06201 Nice cedex 1

Tel : 04 93 18 60 00

Dépenses : 1176€ / Hab.

Hautes-Alpes (05) :

177 communes

Conseil Général :

Place Saint Arnoux
05008 Gap cedex

Tel : 04 92 40 38 00

Dépenses : 1495€ / Hab.

Var (83) : 153 communes

Conseil Général :

390 les Lices BP1303
83076 Toulon Cedex

Tel : 04 94 18 60 60

Dépenses : 1124€ / Hab.

Vauduse (84) : 151 communes

Conseil Général :

rue Viala 84000 Avignon

Tel : 04 90 16 15 00

Dépenses : 1183€ / Hab.

Population 2013 : 4 984 058 habitants / Part des - de 25 ans : 28,6% / des retraités : 31,4%

Chômage (2012) : 11,4%

Effectif dans la fonction publique : 426 700 emplois

Salaire net moyen (secteur concurrentiel) : 23 570€ / Salaire net moyen dans la fonction publique : 25 810€ (2010)

Economie, les principaux partenaires économiques avec les PME/PMI, fédérations et associations : Eurocopter, Arcelor Mittal, Régie des transports de Marseille, ST Microelectronics, SNCF, CNRS, Commissariat à l'énergie atomique, Amadeus, SNCM, Thalés, CMA CGM, Port autonome de Marseille...

PIB 2012 : 142 358 millions d'€ (dont 1,4% de l'agriculture, 17,3% de l'industrie, 81,3% du tertiaire)

PIB (2012) / habitant : 28 861€

Import 2012 : 38 576 millions d'€

hydrocarbures nat. / Prod.pétrolière raffinées / Ind. Alimentaire / Culture et élevage / chimie organique / Const. Navale / prod. de la const. auto. (de l'IT / Algérie / Russie / All. / Esp.)

Export 2012 : 23 587 millions d'€

Produit de la chimie organique / Sidérurgie / Const.aéronautique et spatiale / prod.pétroliers raffinés / culture et élevage / composants et cartes électroniques (vers l'IT / Esp./ USA / All. / GB)

L'agriculture représente 5,4% des Ets : utilisation des terres agricoles : (15,2% céréales / 1,9% oléagineux, 2,8% jachère, 44,6% herbe (bétail), 20,6% vignes et fruits). Du blé, maïs, oléagineux, pommes de terre, protéagineux ; première région française pour la production de fruits et légumes (50% de la production fruitière nationale et 40% de la production légumière française), riz (il représente 70% de la production nationale), fleurs coupées, et une production de plantes à parfum, aromatiques médicinales (l'horticulture fournit 1/4 de la production nationale)

A noter : une croissance de l'agriculture biologique notamment la viticulture ;

L'élevage : principalement ovins, des chèvres et des brebis, puis bovins (au premier rang pour l'élevage des taureaux) et porcins. **Pôle de compétitivité** : Pôle Européen d'innovation fruits et légumes : travaille à améliorer la compétitivité de la filière.

L'industrie représente 5,1% des Ets : Chimie, métallurgie, raffinage (la pétrochimie participe à hauteur de 29% de la production énergétique nationale et les pouvoirs locaux souhaitent faire de cette région un pôle d'approvisionnement énergétique de l'Europe en liaison avec le sud de la méditerranée), microélectronique (35% de la production nationale), pharmacie, agroalimentaire, infrastructures et logistique, matériel de transport, filière aéronautique, le commissariat à l'énergie atomique sur le site Cadarache accueillera le réacteur de fusion nucléaire ITER (associant



Conseil Régional :

Pdt : M. Michel Vauzelle
27 place Jules Guesde
13481 Marseille cedex 20
Tel : 04 91 57 50 57
www.cr-paca.fr

Budget 2013 (hors gestion active de la dette) :

1974,2 millions d'€ dont 362,2 millions d'€ d'impôts locaux : 396,1€ / habitant
68,6% en Fonct./ 31,4% en Invest.
/ Au 1/1/13 la dette s'élève à 1840,1 millions d'€ / Annuité de la dette : 132,5 millions d'€

l'union Européenne, les états unis, le Japon, le Canada, la Russie, la Chine, la Corée du Nord).

Pôles de compétitivité : Solutions communicantes sécurisées : diversifier l'utilisation des puces électroniques ; Mer PACA : travaille sur la sécurité maritime ; Parfums, aromes, senteurs et saveurs : travaille à la recherche et développement du secteur.

Gestion des risques et vulnérabilités des territoires : travaille à la prévention des risques industriels et naturels.

Eurobiomed : étudie les nouveaux virus (H1N1).

Capenergies : travaille sur les enjeux énergétiques du futur.

Optitec : développe des technologies optiques.

Pégasse : innove dans l'aéronautique et le spatial.

La construction représente 11,5% des Ets : Maçons : 14355 / Plâtriers, peintres : 8046 / Menuisiers, charpentiers, serruriers : 5414 / Plombiers, couvreurs, chauffagistes : 6954 / Electriciens : 6606 / Entreprises générales du bâtiment : 1639

Le tertiaire représente 63,7% des Ets : Du commerce, des transports, des services, la recherche et le développement (le parc de Rousset et Sophia Antipolis, est spécialisé dans les hautes technologies, (la Sté Ilog dans les composants logiciels est cotée au Nasdaq).

Première technopôle Européenne consacré aux sciences de l'environnement (prévention des risques et des technologies de l'eau). Au second rang après l'Île-de-France le tourisme (la région métropolitaine la plus ensoleillée) Festival d'Avignon (de juillet à août) ; Tel : 04 90 86 24 43

Deux aéroports : Nice / Côte d'Azur et Marseille / Provence
 Plaisance : 135 ports aménagés ou concédés / 60 000 poste de mouillage / 247 857 bateaux

Station de ski : 68 (Pistes : 3 370 ha) / Stations thermales : 6 / Centres de congrès : 6

L'administration publique représente 14,2% des Ets

Comité du tourisme : Les Docks Atrium 10 place de la Joliette BP 46214 13567 Marseille cedex 02.
 Tel : 04 91 56 47 00 / www.crt-paca.fr

Patrimoine Mondial : Le théâtre antique et l'arc de Triomphe d'Orange, construit entre 10 et 25 après J.-C.

Arc de Triomphe construit vers 20 avant J.-C. Style gallo-romain. (Tel : 04 90 34 24 24) / Les monuments romains et romans d'Arles : arènes et théâtre construits au I^{er} siècle. Style gallo-romain. Thermes construits au IV^e siècle. Abbaye Saint-Trophime construite au XI^e et XII^e siècles. Style roman provençal (cloître bâti entre le XII^e et le XIV^e siècle, mi roman, mi-gothique). (Tel : 04 90 96 29 35)

Le centre historique d'Avignon : Palais des papes construit de 1334 à 1352 ; Style gothique fortifié. Cathédrale romane provençale construite au XII^e siècle. (Tel : 04 90 86 24 43) / le Parc national des Ecrins : Domaine de Charence 05000 Gap / Tel : 04 92 40 20 10

Créé le 27/03/1973 (Hautes-Alpes, Isère / 61 communes) ; Zone centrale : 91 800 ha / 3 hab / Zone périphérique : 178 200 ha / 30 000 habitants

Parc national du Mercantour : 25 rue d'Italie BP 1316 06006 Nice / Tel : 04 93 16 78 88 (Créé le 18/08/1979 (Alpes-Maritimes et Alpes-de-Haute-Provence : 28 communes) ; Zone centrale : 68 500 ha / 0 hab. ; Zone périphérique : 136 500 hab. / 17 810 hab).

Parc national de Port Gros : Castel Sainte Claire, rue Sainte Claire 83418 Hyères cedex / Tel : 04 94 12 82 30

A visiter : Calanques de Marseille, île de Porquerolles, Côte d'Azur...

Sites scientifiques, industriels, techniques + Expositions, cinéma, théâtre, concerts, sports, arts bruts et insolites

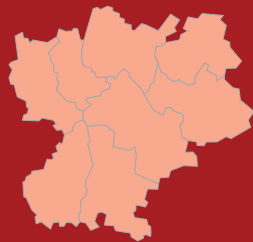


RHÔNE-ALPES

Part dans le PIB national : 9,8 %

Superficie : 43 698 km² / Superficie agricole utilisée : 32,5% / Surface boisée : 36,7% / Frontières avec la Suisse et l'Italie

L'emploi se stabilise sans réelle reprise de l'économie; le tourisme se maintient grâce à la clientèle étrangère.



Départements :

Rhône (69) : 293 communes

Conseil Général :

29 cours de la liberté

69483 Lyon cedex 03

Tel : 04 72 61 77 77

Dépenses (hors gestion active de dette) : 967€ / Hab.

Ain (01) : 419 communes

Conseil Général :

45 av. d'Alsace-Lorraine BP 114 -

01003 Bourg-en-Bresse

Tel : 04 74 32 32 32

Dépenses : 965€ / Hab.

Ardèche (07) : 339 communes

Conseil Général :

La Chaumette

BP 737 - 07007 Privas cedex

Tel : 04 75 66 77 07

Dépenses : 1222€ / Hab.

Drôme (26) : 369 communes

Conseil Général :

26 av. du Président Herriot

26026 Valence cedex 9

Tel : 04 75 79 26 26

Dépenses : 1207€ / Hab.

Isère (38) : 533 communes

Conseil Général :

rue Fantin Lalour 38000 Grenoble

Tel : 04 76 00 38 38

Dépenses : 1101€ / Hab.

Loire (42) : 327 communes

Conseil Général :

2 rue Charles-de-Gaulle

42022 Saint-Etienne cedex 1

Tel : 04 77 48 42 42

Dépenses : 965€ / Hab.

Savoie (73) : 305 communes

Conseil Général :

Château des Ducs de Savoie

73018 Chambéry cedex

Tel : 04 79 96 73 73

Dépenses : 1376€ / Hab.

Haute Savoie (74) :

294 communes

Conseil Général :

1 rue du 30^e R.I 74000 Annecy

Tel : 04 50 33 50 00

Dépenses : 1097€ / Hab.

Population en 2013 :

6 384 816 habitants / Part des - de 25 ans : 31,5% / des retraités : 25%

Chômage (2012) : 8,8%

Effectif dans la fonction publique : 436 700 emplois

Salaire net moyen (Secteur concurrentiel) : 24 340€ / Salaire net moyen dans la fonction publique : 25 300€ (2010)

Economie, les principaux partenaires économiques avec les PME/PMI, fédérations et associations: Keolis, Sanofi Pasteur, Commissariat à l'énergie atomique, Renault Trucks Véni-sieux et St-Priest, STMicronélectronique Grenoble et Crolles, SNCF, CNRS, Tefal, Hewlett-Packard, Distribution Casino, BD and Company, Caterpillar, Iveco, EDF (centrale nucléaire)

PIB 2012 : 196 995 millions d'€ (dont 1,1% de l'agriculture, 25,5% de l'industrie, 73,4% du tertiaire)

PIB (2012) / habitant : 30 943 €

Import 2012 : 46 357 millions d'€ / Composants électroniques / Ind. Auto. / Chimie organique / bureautique informatique / prod. pharma. / machine et équipement d'usage général / métaux non ferreux / hydrocarbures naturels / art. de sports, jeux et jouets (De l'It / All. / USA / Esp. / Belg.)

Export 2012 : 48 166 millions d'€ / Composants électroniques / Chimie organique / Mat. électrique / Machine à usage spécifique / Prod. Pharma. / articles de sports, jeux et jouets / prod. manufacturés divers (vers : l'All. / It. / USA / Esp. / GB)

L'agriculture représente 8,8 % des Ets : utilisation des terres agricoles (22,7% céréales / 3,5% oléagineux / 1,6% jachère / 48,9% Herbe (bétail), 6% vignes et fruits). Mais, blé, oléagineux, protéagineux, des fruits (abricots, châtaignes, noix...), du bois et de la viticulture (Côtes du Rhône et Beaujolais).

L'élevage : bovins, ovins, porcins, caprins, volaille de Bresse et une production importante de lait et fromages ; bon nombre de produits bénéficient de l'agriculture biologique.

L'industrie représente 6,3% des Ets : Forte ouverture Internationale, (les Etats-Unis premier investisseur étranger avec quelques 224 établissements). Equipements mécaniques, métallurgie et transformation des métaux, la chimie, le caoutchouc, la transformation de plastique, composants et équipement électriques et électroniques, le raffinage / production de carburants / et transformation des dérivés des produits pétroliers, la pharmacie parfumerie et produits d'entretien, le textile et l'habillement cuir ;

Pôles de compétitivité : Viameca : travaille à réduire les coûts des délais et fabrication dans les secteurs de l'aéronautique et l'automobile

Sporaltec : recherche et développement pour la production d'équipements sportifs. / Lyonbiopole : consolide la place de Lyon dans les biotechnologies. / Axelera : travaille aux enjeux environnementaux de l'industrie chimique. / Imaginove :

regroupement des professionnels du jeu vidéo pour renforcer leur position mondiale. / Techtera : travaille sur les nouveaux textiles pour le transport et le BTP.

Lyon Urban Trucks & Bus : travaille sur les déplacements urbains de passagers et marchandises. / Minalogic : spécialisé dans les nanotechnologies pour la santé et l'énergie. / Tenerrdis : travaille sur les sources d'énergie renouvelables. / Plastipolis : pour l'industrie de la plasturgie / Arve industries Haute-Savoie, Mont-Blanc : concerne les acteurs de la mécanique de haute précision.

La construction représente 10,2% des Ets : Maçons : 7373 / Plâtriers, peintres : 5720 / Menuisiers, charpentiers, serruriers : 8426 / Plombiers, couvreurs, chauffagistes : 7311 / Electriciens : 8240 / Entreprises générales du bâtiment : 1549

Le tertiaire représente 59,4% des Ets : Des services, des activités de transport et logistique, les télécommunications (centre technique d'Orange pour son réseau mobile), des activités dans la recherche et le développement (un pôle high tech d'importance mondiale, le cancéropôle à Lyon qui réunit nombreuses unités de recherche en cancérologie) et le tourisme sur le plus grand domaine skiable du monde, le Mont-Blanc.

De nombreuses stations de sports d'hiver (la Plagne, les Arcs, Megève, Alpe-d'Huez, la Cluzaz, Courchevel, Avoriaz, Val d'Isère, Chamonix capitale de l'alpinisme), ses lacs (Annecy, Bourget et rives de Léman) ses stations thermales (Thonon-les-bains, Evian-les-bains, Aix-les-bains,...), et ses villes de congrès.

L'administration représente 15,4% des Ets.

Comité du tourisme : 104 rte de Paris 69260 Charbonnières-les-Bains / Tel : 04 72 59 21 59
www.rhonealpes-tourisme.com

Parc national de la Vanoise : 135 rue du Dr-Julliard BP 705 73007 Chambéry cedex / Tel : 04 94 12 82 30.

Créé le 06/07/1963 (Savoie /28 communes) ; Zone centrale : 53 000 ha/ 0 hab. ; Zone périphérique : 145 000 ha / 30 516 hab.

A visiter : Sites scientifiques, industriels, techniques + Expositions, cinéma, théâtre, concerts, sports, arts bruts et insolites

Conseil Régional

Pdt : M. Jean-Jack Queyranne

78 route de Paris BP 19

69751 Charbonnières-les-Bains cedex

Tel : 04 72 59 40 00 / www.cr-rhonealpes.fr

Budget 2013 (hors gestion active de la dette) :

2466,4 millions d'€ dont 472 millions d'€ d'impôts locaux : 386,3€ / Hab.

67,8% en Fonct. / 32,2% en Invest. / Au 1/1/13 la dette s'élève à 1559,6 millions d'€ / Annuité de la dette : 135 millions d'€

GUYANNE (Outre-mer)

Part dans le PIB national : 0,1270

Superficie : 91 000 km² avec 90% de surface boisée /
Côtes : 378 km sur l'océan atlantique

673 km de frontières avec le Brésil et 510 km avec le Surinam

Le spatial et la construction préservent la croissance ; un PIB en augmentation

Région de fleuves équivalente au Portugal recouverte à 90 % par une forêt équatoriale luxuriante de toute beauté (très peu peuplée); une partie du poumon du monde qui abrite une faune et flore d'une très grande variété. Elle se situe au Nord Est de l'Amérique du sud à 8 heures d'avion de Paris. Le climat de 22° à 36° toute l'année, est très humide avec une saison pluvieuse de décembre à juin, et une saison sèche de juillet à novembre.

(présence française : La Ravardière s'y établit dès 1604 (Monarchie capétienne des Bourbons) colonisée ensuite par les anglais, l'Amiral d'Estrées la reconquiert en 1677, puis occupée par les portugais elle est restituée à la France en 1817)



Depuis 1850, la forêt fait l'objet, d'études scientifiques des chercheurs français et étrangers : au service du vivant ils observent, répertorient, analysent, conservent. Elle abrite une grande variété d'essences (6 000 espèces végétales) et une faune d'une grande diversité : Tapir de 250 kg ; loutre géante d'1m80, caïman noir de 6m de long, puma, jaguar, singes hurleurs, capucins, insectes (400 000 espèces dont 411 identifiés), serpents, araignées. Faune (en partie protégée) : espèces chassables et commercialisables (Oiseaux (agani, marail,...) Cabai (cochon d'eau) / Tatous (tapir, iguane, agouti, pécaré...)

Malgré de nombreux atouts, le développement de la région reste difficile et les créations d'emplois stagnantes :

Changements de mode de vie et, illettrisme partiel pour une partie de la population (très hétérogène), éloignement du marché européen et frontières avec pays dans de graves tensions politiques et économiques, favorisant une émigration clandestine, de la contrebande, orpillage illégal, et délinquance; la population étrangère cherchant une vie meilleure est évaluée à plus de 30% (majoritairement analphabètes, ne parlant pas le français, et non éduquée aux valeurs Républicaines).

Hétérogénéité de la population et spécificité de l'habitat :

90% de la population vit sur une bande côtière de 10 à 20 km² sur 320 km de long (42% de la population vit à Cayenne).

- 8% Amérindiens (4500 hab.) des chasseurs, cueilleurs pêcheurs originaires de la région; Arawaks, Pikus, Alibis, Wayanas, sont installés en amont des grands fleuves; la modernité (moteurs pour pirogues, essence, TV, alimentation, alcool, etc...) modifie leur mode d'existence ancestrale et nombreux sont très inquiets. (Visite de Danielle Mitterrand en 1992 pour les Droits des Amérindiens). Certains villages sont protégés par l'armée contre émigrants peu scrupuleux.
- 12% de français de l'hexagone : armées, fonctionnaires, scientifiques, techniciens et sous traitants travaillant sur la base de Kourou Ariane 5, chercheurs pour études et inventaires en forêt amazonienne ;
- 40 % de créoles / 4000 noirs marron (descendants d'esclaves en fuite), Saramacs, Bonis, Njyukas, vivent des deux cotés du fleuve Maroni.

- 40% d'immigrés chinois et libanais (commerçants à Cayenne), et h'mongs (cambodgiens arrivés en 1977) seuls agriculteurs et maraichers de la région.

Nb : Vous croiserez en Guyane des gens simples, aux traits et langues multiples, des enfants se promenant à vélo accompagné de leur oiseau (porte bonheur) qui ne manqueront pas de vous saluer à votre passage.

Population 2012 : 231 167 habitants (Part des - de 25 ans : 50,3% / des retraités : 6,8%)

Chômage : 22,3%

Effectif de la fonction publique : 23 200 emplois

Salaire net moyen (secteur concurrentiel) : 24 480€ / Salaire net moyen dans la fonction publique : 31 840€ (2010)

Economie, les principaux partenaires économiques avec les PME / PMI, fédérations et associations : Centre Spatial Ariane 5, CORA, Guyanet, RFO, la poste, Cegelec Space, GIE infrasoyouz, EDF, Telespazio France, Auplate ;

PIB (2012) : 3 806 millions d'€ (dont 2,9% de l'agriculture, 18,8% de l'industrie, 78,3% du tertiaire)

PIB (2012) / habitant : 15 416€

Import 2012 : 1 672 millions d'€ / tous produits confondus de France.

Export 2012 : 399 millions d'€ / Or et alliage / crevettes / riz / poisson / Bois : grumes, sciage et équarris / divers (vers la France, les Antilles et UE)

L'agriculture représente 9% des Ets : Terres en HA (1999) : 8 353 400 dont 24 459 SAU (**Terres agricoles non cultivées : 6 800 / Terres non agricoles : 811 991**)

Les terres agricoles en Guyane sont peu étendues et menacées en permanence par les lessivages du sol (sans parler de la prolifération des bêtes et parasites en tout genre, dans ce climat équatorial)

Les agriculteurs de la région, les H'MONGS (Cambodgiens arrivés en 1977) approvisionnent l'ensemble des marchés. Production agricole : Riz, canne à sucre, ananas, igname, agrumes, patates, grenadilles, da chine, ramboutans, agrumes... Elevage : volailles, bovins, porcins, ovins, caprins, œuf et lait / Pêche industrielle : crevettes /shrimps / Viva-neaux ; Pêche Artisanale : poisson, Crevettes

Forêts : Le développement forestier a connu moult échec retentissant du à l'éloignement du marché européen et la concurrence des territoires voisins ; les brésiliens coupent quotidiennement, l'équivalent du territoire français.

(pour défricher, certains brésiliens pratiquent encore l'esclavage, recrutant des paysans (sans terre) endettés, qui sont abattus en cas de fuite).

Info ONF : «une labellisation internationale est en cour...», laissant entrevoir pour le secteur l'ouverture d'un marché préférentiel (notamment auprès des collectivités territoriales).

Production (2000) en M³ : 56 158 m³ de grumes / 25 496 M³ sciage et équarris / 1 670 m³ produits finis (ventes locales : 12 403 m³ dont angéliques : 37% ; gonfoto 20%, grignon franc 11% et autres variétés : Amarantes, goupil, st martin rouge, acajou, jaboly, et bois dit précieux : amourette, saliné pubané, bois serpent et moutouchi...



Administration région monodépartementale :

22 communes
2 arrondissements :
Cayenne / Saint Laurent du Maroni

Dépendances : Iles du salut comprenant l'île au diable (terme lié aux difficultés autour de l'île : cailloux émergents, déferlantes), ou fut injustement déporté de 1895 à 1899 Mr Alfred Dreyfus.

Deux députés / un sénateur / un préfet / un sous préfet.

Conseil Général (19 membres)
Place Léopold héder BP 5021
97305 Cayenne cedex
Tel : 05 94 29 55 00
Dépenses (hors gestion active dette) : 1680€ / Hab.

Conseil Régional

(31 membres)
Pdt : M. Rodolphe Alexandre
Cité administrative Régionale,
4179 carrefour Suzini
route de Montabo BP 7035
97305 Cayenne cedex
Tel : 05 94 29 20 20
www.cr-guyane.fr

Budget 2013 (hors gestion active de la dette) :

147,8 millions d'€ dont 7,1 millions d'€ d'impôts locaux :
639,4€ / Hab.

57,9% en Fonct. / 42,1% en Invest.
/ Au 1/1/2013 la dette s'élève à 126,6 millions d'€ / Annuité de la dette : 12,8 millions d'€

Les élus travaillent à la mise en place d'une collectivité unique qui réunira le département et la région.

L'industrie représente 9,4% des Ets : Extraction minière (des mines d'or exploitées et des mines d'Argent, bauxite, cuivre, diamants niobium, tantale, kaolin, platine, zinc, plomb, manganèse... non exploitées), lancement de satellites et découverte en 2011 d'un gisement pétrolier off shore.

Mines : Or découvert en 1855 (Production en kg : 3 T 3855 (en 2000))

Depuis le début de l'exploitation en 1855, les rejets mercuriels sont estimés à 300 T (le mercure permet d'amalgamer l'or à la température ambiante et de l'extraire de la boue. Il suffit ensuite de chauffer l'amalgame pour séparer l'or).

Orpillage légal : la CBJ Caïman (filiale d'Angold, le 10^e producteur d'or mondial) utilise la méthode validée ISO 6703/02 pour extraire de l'or dans la région

Orpillage illégal (8 000 à 10 000 clandestins estimés) : En Guyane, les orpailleurs déversent dans la nature environ 12 T, de mercure par an. L'opération Anaconda en 2004 a découvert, à Dorlin, sur un des plus importants sites, 2 000 personnes vivant sur 150 m² (les autorités ont bien des difficultés dans ce contexte).

Centre spatial guyanais : ARIANE 5

Le centre créé en 1964 implanté à Kourou le 09/04/1968 compte parmi les plus sophistiqués du monde.

Le 24/12/1979 : lancement de la fusée ARIANE.

Activité commerciale : Lancement et mise en orbite de satellites européens

Le CNES (centre national d'études spatiales), emploie en 2004, 2 500 personnes réparties entre les établissements de Paris, Toulouse, Evry, Kourou, Aire sur l'Adour, et représente pour la Guyane, sur l'ensemble de l'activité liée à la base (voir le nombre d'entreprises installées à Kourou) 25% du PIB et des emplois.

La superficie de la base de KOUROU, est équivalente à la Martinique et un couple de jaguar y est aperçu de temps en temps.

Pétrole off shore : La Cie anglo-irlandaise Tullow-oil liée à Total et Shell France a obtenu sur le domaine maritime un forage pétrolier en grandes profondeurs. Coût des Investissements prévus, jusqu'à 150 millions d'€.

Energie /Electricité : barrage de Petit Saut mis en service en 1997 / TURBINES : 4X29MW soit 116MW

Hydrocarbures : 171,3 milliers de tonnes consommées

La construction représente 13,9 % des Ets : Maçons : 363 / Plâtriers, peintres : 115 / Menuisiers, charpentiers, serruriers : 266 / Plombiers, couvreurs, chauffagistes : 184 / Electriciens : 264 / Entreprises générales du bâtiment : 391

Le Tertiaire représente 58,2 % des Ets : Commerces, services, et tourisme avec 96 784 touristes en 2010 et environ 80 millions de recette.

Transports : Aériens (avec cinq aéroports en 2001) Aéroport international Cayenne Rochambeau créée en 1943

Aéroports départementaux de : Maripasoula, Regina, Saul, et Saint Georges.

Passagers 2010 : 423 849 / Fret 2010 : 4 485 T

Maritimes : Port international Dégrad-des Cannes (d'intérêt national) avec 90% des échanges maritimes (soit 95% de l'importation).

Ports départementaux : Saint Laurent du Maroni et Cayenne ville / Autorisation d'occupation temporaire pour le Port Koura Pariacabo

Marchandises embarquées et débarquées (2011) : 606 769 T dont pour les 3/4 hydrocarbures et marchandises conteneurisés

439 km de routes nationales / 443 km de routes départementales / 1 350 km de routes communales

L'administration représente 9,5% des Ets.

Comité du tourisme : 12 rue Lallouette 97 300 Cayenne / Tel : 05 94 29 65 00 / pour se rendre en Guyane il faut être vacciné contre la fièvre jaune (une dizaine de jours au minimum avant votre départ (institut Pasteur ou autre).

Cessons de penser baignade, enfer vert, ou far West d'orpailleurs clandestins à tous les coins de rues, vous atterrissez sur un aéroport international ou taxis, location de voitures, office du tourisme sont à votre disposition.

Pour tourisme d'aventures, écotourismes, amateurs de faune et flore à observer, de fleuves à emprunter, d'autres modes de vies à découvrir, la Guyane est un émerveillement assuré. Accompagné d'un guide, la forêt est un trésor à découvrir que l'on peut, suivant les circuits, partager avec ses enfants; (prévoir des vêtements légers en coton, pantalons, manches longues, chapeau, kway, vieilles chaussures de marche et lotions antimoustiques)

Sites à visiter : Centre Spatial Guyanais Ariane 5 à Kourou avec possibilité d'assister au décollage de fusées / Parc animalier de Macouria / Iles du Salut / Une vingtaine de sentiers pédestres balisés et entretenus ;

Nombreuses promenades (avec guide) à pieds, en canoë, en pirogue, en VTT ; des raids nautiques, des trekkings ; Pêche, chasse aux papillons, découverte de la pharmacopée traditionnelle, stage de 5 jours en forêt etc...

Ballades en voilier, catamaran et quelques plages (mer agitée et sombre) fréquentés par des familles.

Vous apercevrez le coin des kitesurf, que vent et vagues entraînent dans d'impressionnantes acrobaties.

+ Expositions, cinéma, théâtre, concerts, sports



Les régions insulaires

De toute beauté



Corse



Martinique



Guadeloupe



Réunion



Mayotte

De petits territoires volcaniques conquis sous la dynastie des Bourbons.

Positions stratégiques militaires sur mers et océans

Mer Méditerranée

La Corse : achetée par la couronne en 1768 / (8 680 km²) / 314 867 habitants en 2013



qualité, sucre de canne, et moult spécialités culinaires dignes de l'épicerie fine (terrines d'oursins, lambis (crustacés), poissons etc...)... A savourer.

Ces îles sont de véritable Paradis pour la voile et la plongée. Ceux qui traversent l'Atlantique en bateau via les Antilles, apprécieront les services de carénage, accastillage, mécanique moteurs, voileries, chantier naval, etc.

Un secteur tertiaire et administratif français : Grandes enseignes, banques, assurances, agences immobilières, pharmacies, hôpitaux de qualités, poste, réseau EDF, internet, fret maritime aéroportuaire, transports de personnes et marchandises, Aéroports Internationaux, agences de voyage, offices du tourisme, locations de véhicules, taxis, un réseau routier entretenu, sports, spectacles, concerts, cinéma, théâtre, expositions et de nombreux Ets touristiques et d'affaires.

Leurs atouts majeurs

Des sites classés au patrimoine mondial, des forêts somptueuses, des côtes à découvrir en bateau, des plages de sable blanc, une t° et eaux turquoise (pour les îles d'outre mer) de 22° à 27° toute l'année, et spots pour photographes et cinéastes...

A découvrir à deux, en famille ou dans le cadre d'un cadeau d'entreprise.

(La période cyclonique aux Antilles s'étend de mi juillet à mi septembre).

NB : quand aux prix pratiqués sur les îles, tenez compte de la dimension de leur marché (restreint) leurs frais d'importation, stockage, et immobilisation. Et que nul n'oublie, que Corses et Antillais, malgré quelques velléités indépendantistes (liées à l'insularité), ont servi sous les drapeaux, et pour certains n'ont pas hésité à faire dissidence durant la seconde guerre mondiale.

Outremer

Les Antilles (Atlantique à l'Est, mer Caraïbe à l'ouest) à 1 heure 30 de Miami, et Amérique du Sud

La Martinique : Pierre Belain d'Esnanbuc prend l'île au nom de Louis XIII en 1635 / (1 128 km²) / 400 535 habitants en 2013

La Guadeloupe : occupation de la Guadeloupe par Duplessis et De l'Olive en 1635 avant que la couronne achète l'île à la Cie des îles d'Amérique sous l'égide de Richelieu en 1674 / (1 628 km²) / 409 905 habitants en 2013

Dans l'Océan Indien :

La Réunion : Goubert prend possession de la Réunion au nom du roi de France en 1640 / (2 512 km²) et 829 903 habitants en 2013

Mayotte : (département depuis mars 2011) / (373 km²) / 212 645 habitants en 2013

Montant estimé (2013) des dépenses fiscales Outremer : 965 Millions d'euros soit 4% des dépenses fiscales totales de l'Etat Français.

485 Millions d'euros en faveur du secteur productif / 480 Millions d'euros en faveur du logement social

Montant (2012) des investissements défisicalisés : 987 Milliards dans le secteur productif / 1,07 Mds dans le secteur du logement social. (source : ministère des outres mers et AMPI)

De petits territoires peu peuplés qui ont une longue tradition agricole d'export (sucre, rhum, puis bananes, ananas, fleurs coupées, vanille,...)

Certes elles importent plus qu'elles n'exportent et ne peuvent héberger de grosses industries, mais l'industrie agroalimentaire y est dynamique : des jus de fruits, confitures, glaces exotiques, bière locale, rhums de grande



CORSE (l'île de beauté)

Part dans le PIB national : 0,36%

Superficie : 8 680 km² / côtes : 1047 Km parsemées de plages et criques superbes

Activité au ralenti, stagnation de la fréquentation hôtelière, recul maritime, mais hausse dans le transport aérien



Population en 2013 : 314 867 habitants / Part des - de 25 ans : 26% / des retraités : 31,3%

Chômage (2012) : 9,6%

Effectif dans la fonction publique : 29 600 emplois

Salaire net moyen (secteur concurrentiel) : 21 470€ / Salaire net moyen dans la fonction publique : 26 290€ (2010)

Economie, les principaux partenaires économiques, avec les PME/PMI, fédérations et associations : CCM Airlines, Géant Casino, Continent, Air France, Hyper Corsaire, SNCF, La Poste, Corse Composite Aéronautique, Hyper U ...

PIB (2012) : 8 173 millions d'€ (dont 1,5% de l'agriculture, 17% de l'industrie, 81,4% du tertiaire)

PIB (2012) / habitant : 25 523€

Import 2012 : 222 millions d'€

Prod. de la const. Navale / tabac manufacturé / prod. const. aéro spatiale / élect./gaz /

prod. const. Auto / cuirs art. de voyage / chaussures / (de la Grèce / Ir. / All. / Belg. / P-Bas / GB) ;

Export 2012 : 50 millions d'€

Boissons / Prod.const. aéro et navale / machines usage gén./ et prod. sylvicoles / (vers l'Esp./ USA / GB. / It. / All. / Canada / Belg.)

L'agriculture représente 9,1% des Ets : utilisation des terres agricoles (0,8% céréales / 0,7% jachère / 85% herbe (bétail) / 8,1% vignes et fruits

Des exploitations de petites tailles à faible rentabilité : des olives, des agrumes, des kiwis, des châtaignes, du maïs, de la vigne avec des conversions dans le Bio ;

L'élevage : principalement ovins, bovins, porcins, caprin, et du lait.

Pêche : poissons pêchés /aquaculture (élevage) et conchyliculture

L'industrie représente 5,4% des Ets : Surtout dans la transformation des produits agroalimentaire (charcuteries, fromages, ...) et industrie manufacturière. L'activité Corse reste principalement liée à l'artisanat et la construction.

La construction représente 14,1% des Ets :

Maçons : 1 767 / Plâtriers, peintres : 635 / Menuisiers, charpentiers, serruriers : 387 / Plombiers, couvreurs, chauffagistes : 583 / Electriciens : 564 / Entreprises générales du bâtiment : 180

Le tertiaire représente 60% des Ets :

Commerces, services dont transports maritimes et aériens avec un atout majeur le tourisme.

L'île de beauté avec ses reliefs contrastés, montagne, criques, plages, reçoit des millions de touristes durant l'été soit 6,186 millions de nuitées (hôtels et campings inclus) en 2008.

Des golfs Internationaux sont en création.

L'administration représente 11,4% des Ets

Comité du tourisme : 17 boulevard Roi Jérôme BP 19 20176 Ajaccio cedex / Tel : 04 95 51 77 77
www.visit-corsica.com

Patrimoine Mondial :

Réserve naturelle de Scandola et les golfs de Girolata et de Porto. (Tel : 04 95 65 32 10)

Parc Régional de Corse : (Tel 04 95 21 56 54)

Réserves naturelles de Scandola, des îles Cerbicale au sud est de Porto-Vecchio

Sites à visiter : le Cap Corse ; les falaises de Bonifacio ; les aiguilles de Bavella

A visiter : Sites scientifiques, industriels, techniques + Expositions, cinéma, théâtre, concerts, sports, arts bruts et insolites

Départements :

Corse du Sud (2A) :

124 communes

Conseil Général :

Cours Napoléon 20100 Ajaccio

Tel : 04 95 29 13 00

Dépenses : 1 779€ / hab.

Haute Corse (2B) :

236 communes

Conseil Général :

Rond Point du Maréchal Leclerc

20405 Bastia cedex

Tel : 04 95 55 55 55

Dépenses : 1 363€ / hab.

Conseil Régional

Pdt : M. José ROSSI

22 cours Grandval BP 215

20187 Ajaccio cedex

Tel : 04 95 29 13 00

www.corse.pref.gouv.fr

Budget 2013 (hors gestion active de la dette) :

657,4 millions d'€ dont 14,6 millions d'€ d'impôts locaux : 2088€ / habitant

64,8% en Fonct. / 35,2% en Invst. / au 1/1/2013 la dette s'élève à 301,5 millions d'€ / Annuité de la dette : 23,8 millions d'€



MARTINIQUE

Part dans le PIB national : 0,360 %

Superficie : 1 128 km² / 2350 Kms de côtes

La plupart des activités au ralenti, et vieillissement de la population avec toutefois, une hausse modérée des emplois salarié marchand et légère amélioration de la fréquentation des hôtels homologués.

Elle reste une destination au climat tropical et eaux turquoise à 22° / 30° toute l'année, avec plages de sable blanc à perte de vue. Une cure de soleil assurée à 8h d'avion de Paris.



Région monodépartementale :

**34 communes /
4 arrondissements / 2 Sénateurs,
1 Préfet, 3 sous Préfets**

**Préfecture / chef lieu :
Fort-de-France
(avec 35,3% de la population)**

**Conseil Général :
20 av des Caraïbes BP 679
97264 Fort-de-France cedex
Tel : 05 96 55 26 00**

**Dépenses 2013 (hors gestion
active de la dette) : 1 609€ /
habitant**

Conseil Régional

**Pdt : M. Serge Letchimy
Rue Gaston Defferre / Cluny
97200 Fort-de-France
Tel : 05 96 59 63 00
www.cr-martinique.fr**

Budget 2013 (hors gestion active de la dette) :

**413 millions d'€ dont 16,1 million
d'impôts locaux :
1031€ / habitant**

**47% en Fonct. / 53% en Invest. /
Au 1/1/2013 la dette s'élève
à 111,3 millions d'€ / annuité
de la dette : 10,5 millions d'€)**

**Les élus travaillent à la mise
en place d'une collectivité unique
qui réunira le département
et la région.**

Population (2013) : 400 535 habitants (-de 25ans : 30,3% / retraités 23,5%)

Chômage (2012) : 21%

Effectif (2013) dans la fonction publique : 40 800 emplois
Salaire net moyen (Secteur concurrentiel) : 24 480€ / Salaire net moyen dans la fonction publique : 31 700€ (2010)

Economie, les principaux partenaires économiques avec les PME/PMI, fédération et associations : les distilleries, SARA (produits pétroliers raffinés), brasserie, Arcelormittal, EDF, SME, Antilles protection, Madianet, Crédit Mutuel, Onet, Cie foyalaïse des transports urbains, Carrefour, Air Caraïbes, CA, HyperU...

PIB 2012 : 8352 millions d'€ (dont 9% de l'agriculture, 6% de l'industrie, 85 %du tertiaire)

PIB / habitant (2012) : 21 527€

Import 2012 : 1274 millions d'€

Produits des industries agricoles et alimentaires / Autos / Combustibles et carburant / Produit chimique / Équipement chimique (de la Métropole, du Royaume-Uni, Etats-Unis, Aruba, All.)

Export 2012 : 35 millions d'€

Combustibles et carburants / Produits des industries agricoles et alimentaires / Moyens de transport (vers : la Guadeloupe, la Métropole, la Guyane, Etats unis, Antigua, All.)



L'agriculture représente 8,4% des Ets : Banane /canne à sucre/ ananas /dachines / melon /avocat /épices /fleurs ... (la banane représente 15 000 emplois, 70% des exportations et 50% des produits agricoles)

Elevage : Porcins, ovins, bovins, caprins (viande de qualité appréciée par les habitants et les touristes.)

Pêche (2010) : 1 059 marins pêcheurs / Poissons pêchés (2008) : 6 300 T / poissons importés : 8 894 T

Aquaculture : 6T d'écrevisses / 4T de St Pierre / 45 T de lous / 26 T de cobia

Une pêche majoritairement individuelle (casiers, filets, traîne et lignes pour la pêche au large avec présence de DCP) dans petites embarcations, et comme partout dans le monde, poissons et crustacées se font plus rares, et les clients plus nombreux. Des élevages sont envisagés mais le territoire maritime, les coûts des investissements leur maintenance et surveillance le permettront ils ?

L'industrie représente 6,5% des Ets :

Une raffinerie de pétrole, l'agroalimentaire, une cimenterie, l'exploitation limitée de carrières, une centrale électrique.

La construction représente 9,5% des Ets :

Maçons : 981 / Plâtriers, peintres : 446 / Menuisiers, charpentiers, serruriers : 462 / Plombiers, couvreurs, chauffagistes : 572 / Electriciens : 628 / Entreprises générales du bâtiment : 755

Le tertiaire représente 66,4% des Ets :

Commerces, services, une chaîne télévisée locale, chantiers de carénages, de la construction navale et quatre Marinas (la plus importante se trouve au Marin (au sud de l'île) et le tourisme son atout majeur avec 430 000 touristes en 2010, 9 684 bateaux de plaisance et 22 650 plaisanciers.

Recettes : 250 Millions d'euros

Transports :

Aériens : L'aéroport international Aimé Césaire, situé sur la plaine du Lamentin, (zone industrielle de la Martinique) avec 1 727 911 passagers en 2010.

Maritimes : Passagers (2010) : 801 587

Un port commercial à Ford de France (présence de la CGM /CMA) : Fret maritime 2010 : 3 245 121 T

Transports terrestres : (2 105 km de routes) Bus de ville / Bus touristique / Taxis de place / Taxis collectifs (8/10 places, desservant toute les communes via Fort-de-France). Un conseil durant vos vacances : éviter les embouteillages quotidiens aux heures de pointes en allant et repartant de Fort-de-France.

L'administration publique représente 9,2% des Ets

Comité du tourisme : imm. Le beaupré de Jaham BP 7124 97276 Schoelcher cedex / Tel : 05 96 61 61 77 / www.ct.martinique.com

Hébergements et activités pour tous les goûts : hôtellerie, loc. meublées, club Med., Pierre et Vacances ; de délicieuses saveurs à déguster dans les nombreux restaurants qui parsèment l'île ; **côté mer** un paradis pour la voile (location de bateau x, offres d'excursions et ballades à la journée, (découverte des côtes), pêche au gros / club de plongée, loc.. Kit surf, planche à voile, jet ski, canoë etc... **côté vert** : sentiers pédestres dans la forêt (l'île est un volcan : plantes et arbres de tte beauté), cascades, rivières, jardin botaniques à découvrir (balisier, roses de porcelaines... ; **Evénement** : la course de yoles (embarcation traditionnelle) autour de la Martinique organisée chaque année début août.

A visiter : Sites scientifiques, industriels, techniques + Expositions, cinéma, théâtre, concerts, sports, casinos, etc..

Auteurs à savourer durant vos vacances : P. Chamoiseau, Aimé Césaire, ... Raphaël Confiant : Extrait de Nuée ardente paru en 2002 :

«Il y a la mélodie des rues, cette eau limpide et frénétique qui dévale de toutes les failles de la montagne et qui jamais ne tarit, même au plus fort du carême, quand juin pare les flamboyants d'une si scandaleuse belleté qu'on s' imagine que le monde finira jamais»

Projets en cours et envisagés avec le soutien de la communauté EU :

Rénovations urbaines :

- La cour d'appel : mise en service 2014-2015 / coût : 30 millions d'€
- Nouveau commissariat : mise en service 2017 / coût 60 millions d'€
- Lycée Schoelcher : mise en service 2016 / coût 60 millions d'€
- Projet d'une piscine olympique au Lamentin d'un coût estimé entre 22 et 23 millions d'€

- Port de plaisance à Fort de France : 29 millions d'€ pour le bassin Abricots (fin 2014) 2^e phase prévue concernera le bassin des Grives

TSP (transport en commun en site propre) : pour fluidifier l'axe qu'empruntent 120 000 véhicules /jour (60% des emplois sur la Cacem Schoelcher (Fort-de-France /Lamentin /Saint-Joseph)

13,9 km de voies sur 2 lignes / Pte Simon : 9,2 km- Pte Simon Carrère : 12,8 km / 14 bus de 24M à moteur hybride, pouvant transporter 140 pers./ 18 stations dont 12 sur tronçon commun / (25 300 voyageurs prévus /jour pour 6,4 millions /an)

Mise en service 2016 / Coût : 400 millions d'€

Agrandissement de la principale infrastructure portuaire de l'île :

Livraison extension Sud / Est 2015 / coût : 12 millions d'€ / livraison extension Nord 2017/ coût : 30 millions d'€

Redimensionnement de l'aéroport Aimé Césaire pouvant accueillir 2,5 millions de passagers :

Création d'un terminal régional charter de croisières (en 2012 enregistrement de 24 600 passagers ; en 2013 54 300 passagers) / coût : 11,5 millions d'€ et un centre d'affaire / coût : 50 millions d'€ / livraison 2020

Très haut débit en partenariat avec l'Etat :

4 400 km de fibre optique répartis sur tout le territoire / Livraison 2020 / 2022/ coût : 220 millions d'€

En projet : création d'un Zénith (place Mahault au Lamentin) avec une salle de spectacle de 3 000 à 5 000 places et un bâtiment dédié à la création et la formation culturelle (ateliers musique, danse, théâtre, ..) / livraison prévue en 2020 / coût : 23 millions d'€

Autres investissements prévus :

à **Saint-Pierre** : rénovation du front de mer, implantation d'un terminal de croisières, rocade de contournement des camions à benne ... / **au Trois Ilets** : réhabilitation de l'existant

Coût total : 35 millions d'€



GUADELOUPE

Part dans le PIB national : 0,3552

Superficie : 1703 Km² / 306 Km de côtes

Activité au ralentie, vieillissement de la population, avec une clientèle 2013 plus nombreuse pour des séjours plus courts.

Elle reste une destination à 8h d'avion de Paris, au climat tropical toute l'année, avec des plages superbes, la réserve Cousteau, une forêt primaire, et l'arrivée de la route du Rhum ralliant Saint-Malo à Pointe-à-Pitre.



Administration :

région monodépartementale

34 communes / 43 cantons

3 arrondissements

Préfecture / chef lieu :

ville de Basse Terre

Sous Préfecture : Pointe à Pitre

ou vit 41 % de la population

Conseil Général :

boulevard Félix Eboué

97109 Basse-Terre

tel : 05 90 99 77 77

Dépenses 2013 (hors gestion active de la dette) : 1 868€ / hab.

Conseil Régional :

Pdt : M. Victorin Lurel

Avenue Paul la cavé

97100 Basse-Terre

Tel : 05 90 80 40 40

www.cr-guadeloupe.fr

Budget 2013 (hors gestion active de la dette) :

444,7 millions d'€ dont 16,5 millions d'impôts locaux : 1084,9€ / hab.

54,4% en Fonct. / 45,6 % en Invest./ Au 1/1/2011 la dette s'élève à 223,1 million d'€ / Annuité de la dette : 29,7 millions d'€

Les élus travaillent à la mise en place d'une collectivité unique qui réunira le département et la région.

Population (2013) : 409 905 habitants / Part des -de 25 ans : 33,2% / des retraités : 21,3%

Chômage (2012) : 22,9%

Effectif (2013) dans la fonction publique : 37 600 emplois

Salaires net moyen (Secteur concurrentiel) : 24 494€ / Salaire net moyen (secteur fonction publique) : 31 967€ (2010)

Economie, les partenaires économiques avec les PME/PMI, fédérations et associations : Gardel / club Med / Hyper Des-trellan / La Poste / Ste Guadeloupéenne du froid / EDF/ Hôtel Créole Beach / CA / Cora / INRA Antilles / Guyane, etc... sans oublier La Route du Rhum (Atlantique en solitaire) qui attire toujours plus de compétiteurs, de sponsors, et noue des relations d'affaires.

PIB (2012) : 8 033 millions d'€ (dont 15% de l'agriculture / 17% de l'industrie / 68% du tertiaire)

PIB / Habitant (2012) : 19 810€

Import 2012 : 852 millions d'€

Produits des industries agricoles, sylvicoles, et piscicoles / Produits des industries agricoles et alimentaires / Produits de l'industrie automobile / Carburants/combustibles / Biens d'Équipement / Biens de consommation / Biens intermédiaire (de la métropole ; de la Martinique de la Guyane ; des USA ; de l'Europe ; de la Caraïbe ; de l'Amérique du sud /centrale)

Export 2012 : 30 millions d'€

Produits industriels agricoles et alimentaires / Produits agricoles sylvicoles et piscicoles / Biens de consommation / Produits de l'industrie automobile / Biens d'équipement / Biens intermédiaires / Combustibles et carburant (Vers : la métropole; la Martinique; la Guyane; les USA ; l'Europe; la Caraïbe; l'Amérique du sud /centrale)

L'agriculture représente 14% des Ets :

Bananes, canne à sucre, ananas, légumineuse, fruits divers, Fleurs... / Elevage : Bovins, caprins, porcins, ovins, volailles (considéré comme un échec sans que les raisons soient diagnostiquées objectivement)

Pêche en 2005 : 960 marins pêcheurs / poissons pêchés : 10 000 T / importés : 5 000 T / Aquaculture, essentiellement des écrevisses : 10 T

Forêt : 64 524 ha (1999)

Domaniales : 29 250 ha, du littoral : 1 502 ha, départementale / domanial : 27 754,2 ha,

Mangroves : 7 455 ha / départementale : 1 519 ha / privées : 26 300 ha

L'industrie représente 6,8% des Ets :

Agroalimentaire et Énergie : importée pour 90% (principalement hydrocarbures)

Deux centrales thermiques à fuel : puissance maximale 170 MW

Deux centrales hydrauliques : 2% de la production

Géothermie : potentiel 15 à 20 MW : centrale de 4,8 MW à Bouillante.

40 Éoliennes de 60 KW à Petit canal (Grande Terre)

Centrale du Moule mixte : bagasse et charbon (importé de Colombie), associée à la sucrerie Gardel (2X30 MW) inaugurée le 09/04/99.

La construction représente 11,5% des Ets : Maçons :

1 343 / Plâtriers, peintres : 673 / Menuisiers, charpentiers, serruriers : 1 071 / Plombiers, couvreurs, chauffagistes : 618 / Electriciens : 861 / Entreprises générales du bâtiment : 807

Le Tertiaire représente 58,6% des Ets :

Commerces et services, marinas et le tourisme son atout majeur avec 364 000 touristes en 2010, 600 000 Croisiéristes et environ 300 millions d'€ de recette. Trois communes disposent des 3/4 de l'offre touristique : Saint-Martin, le Gosier, Saint-François.

Transports : Aériens : Aéroport International le RAIZET avec 2 050 471 passagers en 2010.

Maritimes : 801 587 passagers. Le nombre d'escale de navires transportant des passagers a diminué de 30 %.



La Grande Terre au nord : bassin cannier de l'île, ville principale : **Pointe-A-Pitre** (CCI, port, et zone industrielle). Au sud plages de sable roux, de sable noir et bananeraies avec au Sud Ouest une grande forêt maritime et marécageuse (la mangrove). Au nord, les côtes sont exposées à la houle d'Atlantique.

La Basse-Terre au sud : Volcanique et montagneuse ; ville principale : **Basse Terre** (pôle administratif de l'île) ; A l'ouest (la mer Caraïbe) des plages de sable gris, et la réserve Cousteau ; zone de café, de cacao, et plantations fruitiers. A l'est (l'océan Atlantique) : plage de sable noir, bananeraies au sud et champ de canne au nord.

Ses dépendances :

La Désirade : découverte en 1493 (20 km² / 30 km de côtes) Rocher calcaire, à 10 km de Grande Terre / 1 620 Hab. / Chef lieu : Grande Anse / économie : pêche

Les Saintes : découverte en 1493, occupée par les français depuis le 18/10/48/ 13 km² à 12 km de Basse Terre. Ilots volcaniques sans cours d'eau dont Terre de Bas / 3036 hab. (descendants de marins bretons) / Economie : pêche / tourisme

Marie-Galante : découverte en 1493 ; 158 km² à 26 km du sud est de Basse Terre / 12400 hab./ Villes : Grand Bourg/ Capes Terre/ Saint Louis Economie : canne à sucre, élevage, rhum (distillerie du père LABAT), Tourisme : 90 000/an

Ile de la Petite Terre : 1,7 km² / 10 M d'altitude, cogéré par l'ONF et l'association Désiradienne TTE / Réserve Naturelle ouverte au public ;

Et Tintamarre : 1,2 km² inhabitée / alt. : 39 M maximum

Port de Jarry : 90% de l'activité portuaire de l'archipel avec 3 156 160 T Fret maritime en 2010

Terrestre : bus / taxis collectifs / taxis de place

Routes des 1998 : Nationales : 339 km ; départementales : 609 km ; communales : 1 519 km

L'administration publique représente 9,1% des Ets

Comité du tourisme des îles de la Guadeloupe : 5 square de la banque BP 555, 97166 Pointe à Pitre / Tel : 05 90 83 89 22/ www.ct.gadeloupe.com / Cet Archipel est constitué de petites îles et de deux îles principales, séparées par la rivière salée formant la Guadeloupe.

Des Ets et activité pour tous les goûts ; loc. de bateaux moteurs, voiliers catamarans, excursions à la journée (découverte cétacés), loc. planche à voile ; surf, kit surf, scooters des mers, pêche au gros, plongée... avec un événement majeur en décembre, l'Arrivée de la route du RHUM ralliant Saint-Malo à Pointe-à-Pitre (3 500 miles) (créée par Michel Etevenon en 1978, 32 solitaires prendront le départ. En 2002 Ellen Mac Arthur sur le King Fisher, atteint l'île en 13 jours).

A découvrir : La réserve naturelle de Grand Cul De Sac du Marin (réserve Cousteau) 1 620 ha en littoral / 2 100 ha en milieu marins

Classée réserve de biosphère par l'Unesco (nov.1992), avec le site Ramsar (dec.1993)

L'îlet Pigeon (plongée sous marine) et réserve marine de Saint-Barthélemy (Crée en 1996, 1 200 ha en milieu marin)

Espèces protégées : 87 espèces d'algues, 38 espèces d'éponges, 50 espèces de coraux, 29 gorgones, 157 espèces de mollusques, 59 crustacées, 255 espèces de poissons, 78 espèces d'oiseaux, 5 espèces de vers, 14 espèces

d'échinodermes, 5 espèces de reptiles, 136 végétales, 5 mammifères, 5 espèces de pharonegames marines .

L'île est dotée d'une forêt primaire les mieux préservées de toute les Antilles, (protégée par l'ONF) :

Rivières cascades ; terrain de prédilection des sports et loisirs de nature : (Promenades, canyoning, vtt, trekkings avec encadrement, poney, cheval, parc de loisirs, quad,...) / Parcs animaliers, jardins, visite des cimes

Le parc national : Maison de la forêt rte de la Traversée 97170 Petit Bourg (bureau des guides : 05 90 81 24 83 / 05 90 80 33 43) ; crée le 20/02/ 1989 (11 communes) : Zone centrale : 17 380 ha / 0 hab. ; Zone périphérique : 16 200 ha / 22 000 hab.

Espèces protégées : 106 oiseaux (pic de Guadeloupe, hérons, rapaces, passif ormes, oiseaux marins / 16 mammifères (racoons, chauves souris,...), 18 reptiles (4 amphibiens, iguanes, 6 tortues marines), 1 insecte : le dynaste scieur de long ; Végétales : 36 dont des orchidées

La soufrière : point culminant à découvrir.

Visites des îlets et îles : La Désirade : Escursion guidée / Tour de l'île en 4x4 / Les Saintes : Baie parmi les plus belle du monde, accueille les voiliers de passage / Marie-Galante : Site classé par le ministère de l'environnement ; nombreux vestiges amérindiens encore visibles ; lieu de ponte favori des tortues de mer / Ile de petite terre : Réserve naturelle ouverte au public (espace protégé / lieu de détente et de loisirs).

Saint-Barthélemy : Plages et promenades / Saint-Martin partagée avec les Pays-Bas : Plages et promenades

Sites scientifiques à visiter : adressez vous à l'Archipel des sciences, antenne du conseil général, Morne Miquel 97110 Pointe-à-Pitre

+ Sites industriels, techniques, Expositions, cinéma, théâtre, concerts, sports, casinos, etc..



RÉUNION

Part dans le PIB national : 0,5076 %

Superficie : 2504 km² / 207 Km de côtes dans l'archipel des Mascareignes (océan indien)

Des sites inscrits au patrimoine mondial à découvrir et l'emploi soutenu par la construction et services, malgré une activité au ralentissement.



Administration :

région monodépartementale

24 communes, 4 arrondissements / 47 Cantons / 5 députés / 3 sénateurs

Préfecture / Chef lieu : Saint-Denis

Conseil Général :

10 cité Fica 97400 Saint-Denis

Tel : 02 62 21 26 70

Dépenses (hors gestion active de la dette) : 473,5€ / Hab.

Conseil Régional

Pdt : M. Didier Robert

av. René Cassin Moufia BP 7190

97719 Saint-Denis Messag

cedex 9

Tel : 02 62 48 70 00

Budget 2013 (hors gestion active de la dette) :

793,6 millions d'€ dont 29,7 millions d'€ d'impôts locaux : 956,2€ / habitant

45,5% en Fonct. / 54,5% en Invest. / au 1/1/2013 la dette s'élève à 328,4 millions d'€ / Annuité de la dette :

29,4 millions d'€

Les élus travaillent à la mise en place d'une collectivité unique qui réunira le département et la région.

Population (2013) : 829 903 habitants / Part des -25ans : 39,2 % / des retraités : 12,8%

Chômage (2012) : 28,5%

Effectif (2013) dans la fonction publique : 76 000 emplois
Salaire net moyen (secteur concurrentiel) : 22 150€ / salaire net moyen (fonction publique) : 31 080€ (2010)

Economie, les principaux partenaires économiques avec les PME/PMI, fédérations et associations : Grands travaux de l'océan indien / SBTPC / Air Austral / Grpt de lutte antivectorielle / Jumbo Score / Carrefour / Brink's contrôle sécurité/ sucrière de la Réunion / Ste des grands magasins de l'ouest / Les villas du lagon ...

PIB (2012) : 16 319 millions d'€ (dont 1,5% de l'agriculture, 13,5% de l'industrie, 85 % du tertiaire)

PIB (2012) / habitant : 19 477€

Import 2012 : 1 929 millions d'€ Biens d'équipements / Biens de consommation / Production agricole / Biens intermédiaires (de la France)

Export 2012 : 206 millions d'€ / Produits agricoles (principalement du sucre et de la Vanille) (Vers la France / CEE)

L'Agriculture représente 10,8% des Ets :

Avec la filière canne à sucre / des légumes / Fruits / Mais / Tubercules / Piment / vanille verte / Tabac / essence de géranium / et essence de vétiver ; Elevage: Volailles / Porcs / Caprins / Bovins / Ovins / Pêche : côtières et au large
Pôle de compétitivité : Qualitropic spécialiste dans l'agroalimentaire et l'agro-santé pour valoriser les ressources agricoles et maritimes

L'industrie représente 8% des Ets :

Agroalimentaire : (Sucre / Rhum) / Matériel de construction / Travail des métaux
Electricité (production 2000) : 1 757 Millions de KWH dont 32% hydraulique.

La construction représente 9,3% des Ets : Maçons : 1 078 / Plâtriers, peintres : 965 / Menuisiers, charpentiers, serruriers : 527 / Plombiers, couvreurs, chauffagistes : 932 / Electriciens : 737 / Entreprises générales du bâtiment : 819

Le tertiaire représente 57,2% des Ets : Commerces, services avec une spécialisation dans les technologies de l'information et de communication (conception de sites Internet, serveurs, infographies) ; Le tourisme reste son atout majeur avec 420 000 touristes en 2009 et 305 Millions d'€ de Recettes.

Transports : Aériens (2010) : 2 000 000 passagers / Fret (2010) : 29 300T

Maritimes (2010) : 5 000 passagers

Marchandises débarqués et embarqués : 4 200 000 T

L'administration représente 14,6% des Ets :

Comité du tourisme : 4 rue Jules Thirel imm. balance bât. B 97460 St-Paul / tel : 02 62 21 00 21 / www.Reunion.fr
Si la Réunion possède très peu de plages, elle est pourvue de superbes sites inscrits au patrimoine mondial de l'Unesco à découvrir.

Climat tropical : saison chaude et humide de décembre à mars, et fraîche de Mai à Novembre.

18° à 31° pour la côte et de 4° à 18° selon l'altitude. Période cyclonique de novembre à avril

Des loisirs verts et sites exceptionnels à découvrir : Le volcan de la Fournaise / Cirque de lilaos / Mafate / Salazie / Le Maito / Les Plaines

Les sites scientifiques à visiter : adressez vous à, Stella Matutina 6 allée des Flamboyants 97424 Piton-St-Leu / Tel : 262 34 16 24

+ Sites industriels, techniques, Expositions, cinéma, théâtre, concerts, sports, casinos, etc...

Dépendances : Iles Eparses : administrées par le préfet de la Réunion. (Habitées par des météorologistes, un gendarme et occasionnellement des scientifiques. Le soutien logistique est assuré par l'armée de l'air et la marine nationale. Zone économique exclusive : pêche sur 645 000 km²

Arrêtés préfectoraux de 1975 à 1981 : classées en réserves naturelles) / **Tromelin :** 1 km² à 600 km de Madagascar et 535 km de la Réunion. (Dépend de la Réunion depuis 1814. Sol volcanique, flore pauvre, faune : oiseaux de mer, tortues. Ressources : Pêche ; aucune culture possible, manque d'eau, et alizés quasi permanents. Dès 1954, station météo. Zone économique : 280 000 km²)

Les glorieuses : 5 km² à 220 km de Madagascar et 270 km de Mayotte. (Deux îles coralliennes françaises depuis le 23/08/1982 :

Du Lys (moins de 600m) et deux îlots : **Les roches vertes, l'île aux crabes-Grande glorieuse** (2 km de diamètre) : vers 1912 un français y installe une cocoteraie, exploitée en 1958. Flore : filaos ; faune : sternes Garnison militaire, station météo et depuis 1955 radios. Zone économique : 48 350 km²) / **Juan de Nova (Saint-Christophe) :** à 150 km de Madagascar et 250 km de l'Afrique. Française depuis le 18/02/1897, on en a tiré jusqu'à 12 000 T de Guano / an. Flore : filaos, cocotiers / Faune : sternes Garnison militaire et station météo. Zone économique : 61 050 km²

Bassas da India : atoll de moins de 1 km² à 380 km de Madagascar et 450 km du Mozambique. Française depuis le 22/08/1897. Zone économique : 123 700 km² **Europa :** 28 km², dans le canal du Mozambique. 16 km de diamètre ; lagon de 900ha (dont 700 de mangrove) ; française depuis le 25/02/1897 Station météo en 1950. Flore : palétuviers euphorbes, filaos, cocotiers. Faune : oiseaux de mer (frégate, fous, sternes), chèvre sauvage, migration de flamands roses, tortues de mer, moustique. Garnison militaire, station météo depuis 1949. Zone économique : 127 300 km².

MAYOTTE

Superficie : 374 km² / 185,2 km de côtes dans l'archipel des Comores (océan indien)

Difficultés économiques, solde déficitaire, toutefois 45 800 visiteurs en 2012 ont dépensé 24 millions d'€ sur l'île



Spécificités : 97% de musulmans

A partir du 1/1/2005 sur la demande des Mahorais l'île est devenue collectivité départementale avant d'être département en mars 2011 ; la polygamie (admise avec statut personnel dérogoire) devait être interdite progressivement.

Rappel historique :

1848 : Le roi Sakalave Adrian Tsouli de Madagascar la vend au français

1908 : Mayotte et les autres îles sont rattachées au gouvernement de Madagascar.

1946 : elles deviennent TOM avec en 1947 une autonomie administrative.

1958 : Référendum : l'assemblée territoriale des Comores choisit le statut de TOM,

Mayotte choisit le statut de DOM (du à des hostilités entre Sakalaves et Arabes comoriens).

1968 : autonomie des Comores.

1974 : vote pour l'indépendance (oui pour les autres îles, non à Mayotte)

1976 : les Mahorais réclament la départementalisation

2000 : collectivité départementale

2011 : département français depuis mars 2011

Population légales (2012) : 217 091 habitants / densité : 566 hab. / km²

Chômage : 19,5%

(Bantous, Malgaches, Arabes et 5 langues parlées dont le français par 35% de la population)

Ensemble de l'effectif scolarisé : 34 836 / Enseignants du public : 4 857

Administration : 19 cantons / 17 communes / **Chef lieu :** Mamoudzou

Conseil général : Pdt Mr Daniel Zaidani / **dépenses (hors gestion active de la dette) :** 1 432€ / habitant (81,3% en Fonct. / 21,7% en Invest.)

Economie : 846 entreprises ont été créées en 2013

Pib 2009 : 1 374 millions d'€ soit 6 575€ / Hab. (en 2005 il s'élevait à 912 millions d'€ / 5 800€ / Hab.) ; une augmentation due aux dépenses (+ 48% entre 2005 et 2009) des administrations publiques (Etat, collectivité départementale, communes), ainsi que par les dépenses des ménages (le Smig à augmenté de 60% entre 2005 et 2009) ;

Exportations : 84% de services touristiques dus à la fréquentation touristique et 16% de biens

Importations : principalement alimentaires, puis marchandises diverses, matériel de transports, carburant, produits de la chimie et habillement / chaussures

Agriculture (ilang-ilang (arbre dont les fleurs sont utilisées en parfumerie), vanille noire, cannelle, coprah) et pêche (185 km de côtes).

Transports de marchandises : 2 136 Tonnes dont (Fret avionné : 1 378 Tonnes et Fret postal : 758 T)

Tourisme : www.mayotte-tourisme.com

45 800 visiteurs en 2012 ont dépensé 24 millions d'€ sur l'île

Quelques mois après la départementalisation, les mouvements sociaux revendiquant une amélioration du pouvoir d'achat ont fait reculer des touristes ; 2 400 visiteurs en moins par rapport à l'année précédente. Le trafic aérien a reculé de 8% toutefois, le tourisme d'affaire sauve la fréquentation.

Réseau routier : 90 km de routes nationale s/ 137 km de routes départementales / communales ???



Administration des prélèvements obligatoires

**Budget de l'Etat / Sécurité Sociale /
Collectivités territoriales**

Bref rappel historique

Administration des prélèvements en France

Tous les agents économiques (ménages, entreprises, Etat) participant à l'activité économique payent des impôts directs (sur revenu et patrimoine) et indirects (sur consommation), ainsi que des cotisations sociales sur leur revenu.

Les particuliers sont imposés sur : leur consommation (TVA, TIPP, tabac, alcool, sodas bière...), leur revenu (la CSG/CRDS (contribution sociale généralisée) qui rapporte plus que l'impôt sur le revenu du fait que son assiette est plus large (travail et capital)), leur patrimoine, (l'ISF (impôt de solidarité sur la fortune) et taxes foncières au profit des collectivités territoriales), ainsi que DMTG (droits de succession).

Taux sur les revenus (5,5% dès 6 011€, 14% dès 11 991€, 30% dès 26 631€, 41% dès 71 397€ à 151 200€, 45% à + de 151 200€), sur 37 millions, seuls 17,1 millions de contribuables ont été imposés en 2012. **Taux sur CSG sachant qu'une partie est déductible :** 7,5% sur revenu d'activité et primes, 8,2% sur revenu du patrimoine, Ass. vie, CEL, PEL et autres placements, 9,5% sur les revenus du jeu, et de 0 à 6,6% sur pensions et alloc. Chômage;

Les entreprises sont imposées sur leurs bénéfices : IS (impôt sur les Stes (taux moy. : 36,90%), sur leur patrimoine (taxes foncières), sur leur production CET (contribution économique territoriale plafonné à 3% de la valeur ajoutée) qui se compose de deux taxes : la CFE (cotisation foncière des entreprises calculées sur la valeur locative des biens) et la CVAE (cotisation sur la valeur ajoutée des entreprises dont le CA est supérieur à 152 500€) et IFER (imposition forfaitaire) pour les entreprises de réseaux Les taux sont fixés par les Conseils régionaux. (Les entreprises restent redevables de la TVA non déductible).

Les administrations publiques : (ex.) les hôpitaux publics sont soumis à la taxe sur les salaires prélevée par l'Etat sur des secteurs d'activité qui ne sont pas assujettis à la TVA.

Qui vote les montants annuels des prélèvements obligatoires?

Le Parlement (Assemblée Nationale et Sénat) vote le projet de loi des finances (PLF), concernant les ressources et charges de l'Etat, ainsi que le projet de loi des finances de la sécurité sociale (PLFSS). La contribution de la France au budget communautaire UE s'inscrit dans la loi des finances sous la forme d'un prélèvement sur les recettes de l'Etat. L'élaboration du budget est régit sur quatre principes : de l'égalité, d'annualité, d'égalité, de nécessité. Il est voté en décembre par les deux assemblées (après une année de délibérations) et publié le 31/12 au journal officiel. **Le comité des finances locales (CFL) :** organisme de défense des intérêts financiers des collectivités et chargé de les concilier avec ceux de l'Etat. Instance de concertation et de proposition sur les réformes touchant les collectivités. Il se réunit plusieurs fois par an (not. dans le cadre de l'examen de la loi des finances). Pouvoir de décision et de contrôle pour la répartition des principaux concours financiers de l'Etat (dotations et fond de péréquation). Il est consulté pour tous les textes réglementaires ayant des conséquences financières pour les collectivités et peut l'être sur les textes législatifs. La loi (art 72.2) prévoit des dispositifs de péréquation favorisant l'égalité entre collectivités territoriales

Les collectivités sont des personnes morales de droit public : elles s'administrent librement par un conseil d'élus au suffrage universel. Elles possèdent des droits et obligations

et agissent en vue de l'intérêt général. Elles ne peuvent bénéficier d'attribution étatique, ni édicter de lois, ni rendre la justice ou conduire des relations internationales mais votent dans le cadre de la loi, les 4 taxes directes (habitation, foncier bâti et non bâti, contribution économique territoriale (CET)) pour alimenter environ 30% de leur budget. Chaque collectivité adopte son budget avant le 1^{er} janvier pour l'année suivante. La Corse et les départements d'outre mer disposent de recettes fiscales indirectes (droits de consommation sur les alcools, taxe sur les rhums, octroi de mer) et de taux de TVA allant de 0,9% à 13% pour la Corse et de 1,5% à 9,5% pour l'outre mer.

NB: si la décentralisation favorise la démocratie de proximité, espérons qu'elle ne ravive pas par certains contextes (crise économique, velléités indépendantistes, foncières, économiques...) l'esprit féodal et ses divisions.

Qui contrôle?

La cour des comptes juge les comptes des comptables publics, contrôle la gestion et assiste le parlement et le gouvernement dans leur mission.

Contrôle des finances locales : Le préfet exerce un contrôle de légalité et un contrôle budgétaire en liaison avec la chambre régionale des comptes qu'il saisit, lui demandant son avis. La chambre régionale exécute les opérations financières et tient un compte de gestion dans lequel elle indique toute les dépenses et recettes des collectivités. Ils ne peuvent effectuer un contrôle d'opportunité, ni juger de la pertinence des choix politiques des collectivités.

Le Trésor Public est seul habilité à encaisser les recettes d'impôts. Il les reverse aux acteurs des finances publiques : l'Etat, les collectivités (36 679 communes, 101 départements, 26 régions). Si les sommes perçues sont inférieures au montant prévu, il comble la différence.



L'EU ne dispose pas du droit de lever l'impôt mais d'un budget commun auquel contribuent les Etats membres à hauteur de 1,24% de leur revenu national brut. Les autres recettes contribuant à 1% des recettes totales proviennent de taxes prélevées sur les rémunérations du personnel des institutions EU, de contributions de pays tiers à certains programme EU, d'amendes infligées aux entreprises qui enfreignent les règles de la concurrence etc... Le plafond et la composition des dépenses pour une période de 7 ans sont fixés sur des perspectives financières. La commission élabore et présente une proposition par domaine politique et programme. Les élus au Parlement et au conseil décident des dépenses ; la cour des comptes EU contrôle les dépenses. La commission rend compte au Parlement des dépenses faites. (La proposition de la commission pour 2014/2020 s'élève à 1025 MDS)

Le budget Européen concentre ses dépenses sur trois postes : la politique agricole, la politique commune, et l'aide au développement.



Budgets / prélèvements / chiffres clés

En 2013 les communes ont augmenté en moyenne, leurs dépenses de 4,5% (dont 8% en investissement (en raison des élections 2014)), les départements de 1,1%, les régions de 2,6%, (dont 3,1% en dépenses de personnel). Les impôts locaux sont en hausse de 4,6% en moyenne.

Les réformes de 2011 (Gvt Fillon) et 2012 (Gvt Ayrault) ont augmenté les taux de prélèvements sociaux pour les revenus du capital ainsi que l'assiette des revenus imposables issus du travail :

Prélèvements sociaux :

1) sur les salaires et revenus professionnels non-salariés : 8% sur 98,25% du salaire (CSG 7,5% + CRDS 0,5%) / Déduction poss. de 5,1% CSG pour l'impôt sur revenu

2) sur revenus de remplacement : 7,1% sur 98,25% des alloc. chômage et indem. journalières (CSG 6,6% + CRDS 0,5%) / Déduction poss. de 3,8% CSG sur autres revenus de remplacement

3) sur les pensions de retraite, préretraite et invalidité : 7,1% sur 100% du revenu (CSG 6,6% + CRDS 0,5%) / (7,5% pour alloc. de préretraites) / Déduction poss. de 4,2% CSG sur pensions retraite, préretraite, et invalidité

4) sur les revenus du patrimoine (autres que plus values sur valeurs mobilières) : 15,5% du montant (CSG 8,2% / CRDS 0,5%) / prvt social 4,5% / taxes addt 0,3% / prvt solidarité 2%) / Déduction poss. de 5,1% sur les revenus du patrimoine soumis à l'IR par application du barème progressif

5) sur les produits de placements (revenus mobiliers soumis à prélèvement libératoire, ou versés par Ets payeur situé en FR., des plus values immobilières, des intérêts et primes d'épargne logement) : 15,5% (CSG 8,2% / CRDS 0,5%) / Prvt social 4,5% / taxes addt 0,3% / prvt de solidarité 2%

Montant total 2013 des recettes et dépenses des administrations publiques et des institutions européennes :

RECETTES : 1 742, 73 MDS d'€ / DEPENSES : 1 816,5 MDS d'€ / DEFICIT PUBLICQUE : 73,77 MDS d'€.

Dettes publiques (2013) : 1 900,8 MDS d'€ (93,4 % du PIB) dont, ETAT : 1 509,8 MDS d'€ / ODAC : 8,6 MDS d'€ / Administrations locales : 169,8 MDS d'€ / Sécurité sociale : 212,6 MDS d'€ (soit près de 65 087€ /actif)

EUROPE / Crédits d'engagement 2013 : 150,9 MDS d'€

Croissance durable : 70,6 MDS€ (dont 16,1€ en compétitivité croissance et 54,5€ en cohésion pour la croissance)

Conservation et gestion des ressources naturelles : 60,2 MDS d'€ (dont 44€ en dépenses de marchés et aides directes, 16,2€ pour dévpt rural et pêche)

Citoyenneté, liberté, sécurité et justice : 2,1 MDS d'€ (dont 1,4€ pour liberté, sécurité, justice et 0,7€ pour citoyenneté)

Action mondiale : 9,6 MDS d'€

Administration : 8,4 MDS d'€ (dont 3,3€ pour la commission)

La FR. est le deuxième contributeur au budget EU après l'All. (17,6% des contributions nationales en 2011) et le principal bénéficiaire des dépenses de l'EU (13,3% des dépenses de l'EU en 2009 sur son sol).

Moyenne des Impôts et cotisations EU27 (2012) : 40% du PIB / Déficit Adm. Publiques : 3,3% du PIB / Dette Adm. Publiques : 85,2% du PIB

Montants des prélèvements obligatoires votés à l'assemblée : BUDGET 2013

Les prélèvements obligatoires ne recouvrent pas l'intégralité des prélèvements opérés sur les agents économiques, ni l'ensemble des recettes des administrations publiques. Au sein des autres recettes publiques figurent des recettes non fiscales et les fonds de concours.

RECETTES : 945,6 Milliards d'€ (soit 44,7% du PIB (2013) : 2 113,7 Milliards d'€)

ETAT : 297,5 MDS d'€

ODAC (Organisme divers d'administration centrale) : 14,3 MDS d'€

Administration publiques locales : 124,5 MDS d'€

Administration de Sécurité Sociale (maladie, vieillesse, famille...) : 507,2 MDS d'€

Institutions et organes de l'Union Européenne : 2,1 MDS d'€

DEPENSES : 1 151,3 Milliards d'€ (soit 54,5% du PIB) (répartition ci-dessous)



Budgets / prélèvements / chiffres clés



Etat : Budget 2013

Recettes fiscales bruts : 394,5 MDS (- 91,6 MDS d'€ déduits des remboursements et dégrèvements)

Recettes nettes : 312, 7 MDS d'€ dont (Impôts sur le revenu : 72,6 MDS / Impôts sur sociétés : 52,3 MDS / TVA : 141,4 MDS / TIPP : 13,8 MDS / Autres 18,4 MDS et Recettes non fiscales : 14,1 MDS d'€)

Dépenses : 374,6 MDS d'€ dont 204,1 MDS au budget général (avec pour principales missions : enseignement scolaire 45,7, défense 30,15, recherche et enseignement supérieur 25,64, sécurité 11,86, etc...) / 19,6 MDS à l'EU / 55,7 MDS aux collectivités Territoriales / 46,9 MDS charge de la dette / 45,2 MDS de Contributions au CAS pensions / 3,3 MDS au mécanisme européen de stabilité).

Régimes de base de sécurité sociale : Budget 2013

Recettes : 555, 5 MDS d'€ (dont, 293 MDS de cotisations / 75 MDS de CSG / 56 MDS d'impôts, taxes et autres contributions sociales...)

Dépenses : 569,4 MDS d'€ (dont, 214,7 MDS de prestations vieillesse / 180,3 MDS de prestations maladie / 41,4 MDS de prestations famille...)

Régions : compétences et budget 2013 (hors gestion de la dette)

Chargées d'aides directes et indirectes aux entreprises, de la construction et entretien des bâtiments des lycées d'enseignement général et professionnel, de la gestion de leur personnel non enseignant, de la formation professionnelle, des sports, de la culture, du tourisme, de la protection du patrimoine et richesses artistiques de France, de l'inventaire des bâtiments, d'espaces naturels et parc régionaux, mais aussi du développement de ports maritimes, aérodromes et transports régionaux (TER). Elles financent des infrastructures et construction de lignes TGV.

Elles perçoivent des entreprises la contribution économique territoriale (CET) incluant : la cotisation foncière (calculée sur la valeur des biens) et la (CVAE) cotisation sur la valeur ajoutée (calculée sur le chiffre d'affaire) elles perçoivent aussi l'(IFER) imposition forfaitaire sur les entreprises de réseaux.

Recettes (Outre Mer inclus) : 29, 17 MDS d'€ (42,7% de recettes fiscales, 40,7 % de dotations et subventions (dont 18,7 DGF), 14,7 % d'emprunt, 1,9% autre) dont 22 478,3€ pour fonctionnement et 6 697,2€ pour investissements.

Dépenses (O.M. inclus) : 29,22 MDS d'€ (serv. généraux 2548,9€ / formation prof. et apprent. 5 409€ / enseignement 6 467,5€ / culture, sport et loisirs 1 167,5€ / santé et act. Sociale 176,5€ / aménag. Du terr. 1 464,1€ / env. 648,3€ / transp. 6 870, 8€ / act. économique 2 307,6€ / annuité de la dette 1 879,7€ / autre 280,5€) dont 18 005,4€ pour fonctionnement et 11 220,7€ pour investissements.

Conseils Généraux : compétences et budget 2013 (hors gestion de la dette)

Ils gèrent l'aide social (alloc. personnalisées d'autonomie aux personnes âgées, RMI, RMA, le fond d'aide aux jeunes en difficulté et le fond de solidarité logement). Ils apportent près du tiers des aides en faveur du développement économique par la mise à disposition de terrains ou aides aux infrastructures d'accueil et exonérations fiscales. Ils ont en charge des espaces naturels et le plan départemental des déchets et de l'eau. Ils ont aussi la gestion des bâtiments des collèges et leur personnel non enseignant.

Les départements perçoivent une part de la taxe foncière sur les propriétés bâties.

Recettes (O.M. inclus) : 73,81 MDS d'€ dont 63 626,4€ pour fonctionnement (33,9% d'impôts et taxes, 31,6% d'impôts locaux, 33,4% de dotations et participations) et 10 189,2€ pour investissements (38,1% de subventions, dotations et fonds divers, 61,4% de produit des emprunts).

Dépenses (O.M.inclus) : 74,31 MDS d'€ dont 58 606,3€ pour fonctionnement (1,8% de charges financières, 66,4% de charges d'activité, 20,5% de charges de personnel, 10,3% de charges à caractère général) et 15 705€ en investissements (47,6% en immobilisations, 31,2% en subventions d'équipement, 18,9% en remboursement de la dette). (Total des dépenses nettes d'aides sociales) : 32 874,3 millions d'€ dont dépenses nettes obligatoires (RMI-RSA : 9 662 millions d'€ / APA : 5 734,7 millions d'€)

Communes : compétences et budget 2012 (hors gestion de la dette)

Elles ont la maîtrise du foncier, de leur développement, du patrimoine architectural, de l'environnement. Elles prennent en charge les actions de proximité (sécurité, aides sociales, entretien des voiries, bâtiments des écoles, réalisation d'actions éducatives, culturelles et sportives).

Les communes perçoivent les 3 taxes (habitation, taxe sur le foncier bâti, taxe sur foncier non bâti) ; les intercommunalités et EPCI bénéficient d'une partie de la contribution sur foncier entreprises (CFE), CVAE, IFER.

Recettes (O.M. inclus) : 128,5 MDS d'€ dont (48,4€ d'impôts locaux, 10,9€ autres impositions et taxes, 28€ concours de l'Etat, 15,6€ autres recettes de fonct, 18,4€ d'excédent de fonct, 10,7€ dot. et subv., 10,6€ d'emprunt, 4,3€ autres recettes d'investissements).

Dépenses (O.M. inclus) : 125,7 MDS d'€ dont 85,4€ pour fonctionnement (40,3€ en personnel, 16€ en interventions, 29,1€ en autre dépenses de fonct) et 40,3€ en investissements (7,6€ en remb. de la dette, 3,2€ en subv. d'équip, 29,5€ en dép. d'équip.)

Bref rappel historique

En France, la défense du territoire, l'organisation d'un appareil judiciaire, administratif puis, bien d'autres besoins d'intérêt général, ont nécessité de tout temps une contribution payée par tous : l'Impôt.



50 Avt JC : confrontations Gauloises et colonisation Romaine

481 fin de La colonisation Romaine, le pays Franc est proclamé avec le Traité de Verdun.

De 481 à 1789 Gouvernement royaliste et seigneurs féodaux : 1 300 Ans

Durant cette période les impôts relèvent d'un droit à payer sur les produits alimentaires nommés : gabelle, taille, traites, capitation

Un gouvernement royaliste reconstitue (à l'image de l'empire romain), une cour, une administration, un lien étroit avec le clergé.

Le Roi a droit de vie et de mort sur tous ces sujets. Les seigneurs féodaux exercent des droits gouvernementaux sur leur terre (sécurité, impôts, justice). Ils payent des redevances et fournissent des prestations à l'autorité centrale. Les classes pauvres sont opprimées.

Le roi (autorité centrale) dispose de l'**impôt ordinaire** (revenu du domaine royal) pour couvrir les dépenses de fonctionnement, mais les guerres, les croisades (prêchées par le clergé), leur développement, les obligent à lever de **nouveaux impôts dits extraordinaires**, nécessitant le consentement de tous. Toutefois la Monarchie ne cessera d'affirmer son droit Royal d'imposer, et veille à ce qu'aucune Assemblée siège en permanence pour consentir l'impôt, préférant un dialogue ponctuel voir, son absence. L'autorité centrale fera administrer les impôts successivement, par des prévôts, des receveurs, des trésoriers, et des surintendants ; leur fonction se résume, à couvrir les dépenses de fonctionnement liées aux fonctions régaliennes (diplomatie, justice, administration).

En Grande-Bretagne, la notion de budget et consentement de l'impôt, seront consacré dès 1689.

De 1589 à 1792 sous la dynastie capétienne des Bourbons le territoire s'accroît :

1604 La Ravardière s'établie en Guyane / 1635 Pierre Belain D'Ensambruc prend la **Martinique** au nom de Louis XIII et Duplessis et De L'Olive occupe la Guadeloupe / 1640 Goubert prend possession de la **Réunion** au nom du Roi de France. / 1659 Victoires militaires : rattachement de la **Franche Comté et du Roussillon** / 1674 la CIE des îles d'Amérique sous l'égide de Richelieu vend la **Guadeloupe** à la couronne/ 1677 l'Amiral D'Estrées reconquière la **Guyane** colonisée par les anglais / 1768 achat de la Corse.

De 1789 Révolution et proclamation de la République à 1875 installation d'un véritable régime républicain : moins d'un siècle

Durant cette période : Impôts sur le foncier, sur la contribution mobilière, sur les portes et fenêtres.

1789 une grave crise financière et politique provoque la Révolution : Le Tiers Etat se proclame Assemblée Nationale constituante et vote l'**Abolition des privilèges** (4/08),

Les **Droits de l'Homme et du citoyen** (27/08) consacrant, la Liberté de parole et de la presse, confirmant le transfert de souveraineté (roi) à la Nation (assemblée), en affirmant que « tous les citoyens ont le droit de constater par eux même ou par leurs représentants la nécessité de la contribution publique, de la consentir librement et d'en suivre l'emploi ». Le 14/12 Etablissement des limites territoriales des communes et création de 90 départements. 1791 le décret d'Allarde affirme : « qu'il est libre à toute personne de faire tel négoce ou d'exercer telle profession, arts ou métiers qu'elle trouvera bon (mettant fin aux corporations de l'ancien régime. Le 04/02/1794 l'abolition de l'esclavage dans les colonies est proclamé. 1795 la **constitution de l'an III est votée** consacrant les principes d'égalité civile, de liberté économique et droit à la propriété. Le pouvoir législatif se dote d'un comité des finances, d'un bureau, d'une comptabilité et d'une commission de la trésorerie qui veille aux mouvements de fonds; un ministre est chargé des contributions et revenus publics. **Regroupement des dépenses et recettes de l'Etat, des Départements et des Communes.** Héritant de la dette de la monarchie, elle ouvre le premier livre de la dette publique (à la fin de l'ancien régime les intérêts de la dette représentent la moitié des dépenses de l'Etat) ; Le **directoire** : les députés confient l'exécutif à cinq directeurs, afin de prévenir tout risque d'un retour à quelque dictature que ce soit mais, par un coup d'Etat le 9/12/1799 le général Bonaparte qui s'illustra à Toulon, en Italie et en Egypte le renverse. Le Consulat (organisé par La constitution de l'an VIII) **instiue un régime autoritaire** sous la férule du Général Bonaparte ; Il rétabli l'esclavage dans les colonies en 1802 (Delgrés (militaire guadeloupéen) se fait sauter avec 300 hommes.) ; De 1804 à 1815 **Napoléon 1^{er} (Bonaparte) est proclamé Empereur des français.** Il rétabli la paix intérieure, promulgue le code civil qui confirme des conquêtes de la Révolution : Liberté individuelle, Liberté de conscience, égalité des citoyens devant la loi. Il s'emploie à réorganiser l'Etat (création de préfecture, université (sans toutefois être prompt à élever l'enseignement scientifique) Banque de France, légion d'honneur). Dans chaque département le Préfet est le représentant de l'Etat, notamment du premier Ministre. Il est chargé des intérêts nationaux et veille aux lois et règles ; si besoin il a recours à la force publique ; il est chargé de la mise en œuvre des politiques gouvernementales. **Le trésor est séparé en deux** (création du trésor des armées) ; on distingue le **Ministre des finances (recette et préparation du budget)** et celui du **trésor (exécution des dépenses)** ; en 1807 Napoléon **crée la cour des comptes rendant un rapport annuel des dépenses.** Par ses conquêtes campagne de Russie, d'Allemagne et de France, Napoléon 1^{er} domine l'Europe (au prix de millions de morts). Il abdique en 1814 après le désastre de la campagne de Russie. De 1814 à 1815 1^{er} **Restauration** : Louis XVIII monte sur le trône et énonce par la **Chartre de 1814 le principe de consentement de l'Impôt.** Le Baron Louis son ministre des finances impose les 4 temps alternés : le gouvernement prépare le budget -le parlement vote- les ministères l'exécutent- le parlement contrôle. Le ministère des finances créait un réseau de comptables public (les T.P.G.).

Mais cette restauration provoque des colères et Napoléon reconquière le pouvoir pour 100 jours. Sa défaite à Waterloo met fin à son règne. **1815 à 1830** seconde Restauration : Charles X (Bourbon) viole la Charte de 1814 et provoque un soulèvement durant 3 jours..) **1830 à 1848 Monarchie de Juillet** : Louis Philippe 1^{er} (duc d'Orléans) est proclamé Roi de France, mais ne concède rien au peuple et les journées révolutionnaires l'obligent à abdiquer. **01/1844** : Schœlcher abolitionniste lance une 1^{re} pétition pour l'abolition de l'esclavage dans les colonies : 1 505 ouvriers de Paris la signe ; la seconde est lancée en mai : 7 000 signatures parisiennes et 1 830 signatures Lyonnaises de chefs d'industries, hommes de lettre, artistes, médecins, ecclésiastiques la signe. **25/02/1848 proclamation de la II République et Gouvernement provisoire** : Arago désigne Schœlcher pour présider la commission qui prépare l'émancipation dans toutes les colonies de la République. Le décret du 27/04/1848 **abolit définitivement l'esclavage dans les colonies.**

Le 04/05 l'Assemblée constituante est élue au suffrage universel mais « on ne naît pas citoyen on le devient » d'où nécessité d'instruction. **Lamartine ministre des affaires étrangères lance un manifeste pour l'Europe.**

Le 10/12/1848 Louis Napoléon Bonaparte (neveu de Napoléon 1^{er}) est élu Président de la République. **1854-1856** : succès de la guerre de Crimée. **1859** : campagne d'Italie ; Napoléon III amplifie ses conquêtes coloniales en Algérie, Afrique noire, et Extrême-Orient ; **revers** : guerre du Mexique ; conflit avec la Prusse ; 1870 : capitulation des Français à Sedan. **1862 II^e Empire** : il est proclamé Empereur sous le nom de Napoléon III et dissout l'Assemblée. **La loi des finances unique oblige le vote des dépenses et des recettes.** **1865 Accord monétaire** France, Italie, Suisse, Belgique, Grèce créant l'Union Latine (parité fixe adoptée entre les différentes monnaies)

1870 Napoléon III chute après ses défaites coloniales et sa capitulation face à la Prusse. **1871** : Traité de Francfort (paix avec les Prussiens)

De 1875 Régime républicain véritablement installé à l'avènement de l'Europe après la seconde guerre mondiale : un siècle

Impôt sur le revenu dès 1914 / taxe unique à la production, revenu des valeurs mobilières sous la III République (1940) / impôts sur les sociétés et TVA sous la IV république (1948)

1875/1876 les lois constitutionnelles sont votées, des formes fondées sur le **principe de démocratie, liberté, laïcité.** **1879-1887** : les conquêtes coloniales reprennent (Tunisie, Tonkin-Annam) **1892** les budgets locaux se séparent du budget de l'Etat. 1905 séparation de l'église et de l'Etat. **1914-1918 Première guerre mondiale** (18,6 millions de morts militaires et civils et 9 millions chez les alliés) : tout est dévasté, des terres (au nord) sont désormais stériles. Devant les tensions sociales, l'Etat doit soutenir les secteurs en difficultés et se charge des problèmes sociaux. Le climat International l'oblige à augmenter ses dépenses militaires et les réparations de guerre ne suffisent pas. **La dette apparait.** **1919** création de 17 groupements économiques régionaux fondés sur les chambres de commerce et d'industrie ; deux délégués des CCI, Préfet et Sous Préfets siègent au comité avec voix consultatives. **1921** création de 19 régions économiques douées de personnalités morales et pourvues

d'attributions dans le domaine industriel et commercial. **1930** le conseil d'Etat considère que les conseils municipaux peuvent agir en matière économique si en raison des circonstances de temps et de lieux un intérêt public justifie leur intervention. **Fin des années 30 le climat International oblige l'Etat à augmenter ses dépenses militaires.** **1938** Le décret loi du 14/06 regroupe les CCI dans le cadre des régions économiques. **1939-1945 seconde guerre mondiale** : les Allemands ayant envahi la Pologne, la France leur déclare la guerre (bilan : 45 millions de morts dont la moitié de civils, et +de 60 millions dans le monde) ; entre temps, **1940 Proclamation de la III^e République**, **1943 Churchill propose un conseil de l'Europe.** A la fin de la guerre, tout est à nouveau dévasté ; nécessité de formaliser des règles de préparation, présentation, discussions et exécution du budget.

L'Etat s'engage à contrôler le rythme de croissance économique et s'attache à reconstruire le pays : politique de soutien économique et social (sécurité sociale, assurance chômage, retraite, éducation...) et détention d'entreprises. Les Nationalisations donnent à l'Etat des moyens nouveaux. Le déficit et l'emprunt public permettent de soutenir le pouvoir d'achat des consommateurs et la demande s'adressant aux entreprises. Du 22/11/45 au 20/06/46 la République constitutionnalise la Décentralisation en déclarant (art.87) que les collectivités territoriales s'administrent librement par des élus au suffrage universel. Les nécessités économiques ont contraint les pouvoirs publics à instituer des circonscriptions plus grandes que les départements, à partir de ceux-ci ; un cadre régional serait plus adapté.

De 1946 à 1975 le redressement politique et économique, repose sur deux axes : l'aide Américaine (plan Marshall) et la construction Européenne ; 1946 proclamation de la IV République : Traité de Bruxelles (union occidentale : coopération militaire pour 5 ans entre le Royaume-Uni, la France, le Benelux pour compenser le danger Allemand et, à partir de 1950 dans le cadre de l'OTAN contre une invasion soviétique) ; **Droit de vote pour les femmes (la moitié de la population)**. Par ailleurs, après que Gaston Monnerville (député Guyanais), l'ait longtemps demandé, l'Assemblée constituante ferme le bagne en Guyane.

1947 Churchill fonde le Provisionnal United Europe Comitee qui donnera naissance au mouvement Européen.

1949 création du Conseil Européen : Le 9/05/50 la déclaration de Robert Schuman (ministre des aff. étrangères) est considérée comme le texte fondateur de la construction EU. (Sous l'impulsion des pères de l'EU : K. Adenauer, J. Monnet, A. De Gasperi, etc..)

1951-1953 Traité de Paris instituant la CECA (Communauté Européenne de Charbon et de l'Acier) ; Allemagne fédérale, Belgique, France, Pays-Bas, Italie, Luxembourg, définissent les grandes lignes.

1954 : indépendance de l'Indochine / **1955** le décret du 30/06 regroupe les départements dans les régions de programme qui serviront de cadre aux plans régionaux de développement économique, social, et aménagement du territoire.

1956 (22) Régions sont créées (un premier texte organise l'ensemble des finances publiques).

De 1957 à 1958 le Traité de Rome instaure une communauté économique qui prévoit de protéger le secteur agricole, de la concurrence mondiale ; **6 pays fondateurs** : Allemagne, Belgique, France, Italie, Luxembourg, Pays-Bas) le signe ; procédure et mise en place du budget commun,



instituant la CEE (communauté économique Européenne dite de marché commun) et la CEEA (communauté Européenne de l'énergie atomique).

1958 V^e République

Le général de Gaulle fait approuver la nouvelle constitution par l'élection du Chef de l'Etat au suffrage Universel.

Impôts sur les plus-values, taxe foncière sur le bâti, sur le non bâti, taxe d'habitation, puis taxe professionnelle remplacée par la contribution territoriale, ISF, CSG, CRDS, taxe sur les transactions...

1962 création du FEOGA (fond Européen d'orientation et de garantie agricole) / Indépendance de l'Algérie. 1964 création d'une administration régionale par décret du 04/03 n° 64251. Le préfet de région est secondé par une mission économique et assisté par la conférence administrative régionale et la commission du développement économique régionale. 1968 Suppression des droits de douane à l'intérieur de la CEE et création d'un tarif douanier commun aux frontières extérieures de la CEE.

1972 réforme régionale : création d'un simple Ets public ; les compétences des régions sont limitées à l'aide aux investissements mais ont permis de définir peu à peu les priorités de développement.

1973 Europe des 9 : adhésion du Danemark, Irlande et Royaume-Uni.

1975 Création du FEDER (Fond Européen de développement régional)

1981 Europe des 10 : adhésion de la Grèce.

1982 la loi Defferre prévoit que les communes, départements et régions s'administrent librement par des conseils élus ; elle transfère l'exécutif (préfet) départemental et régional aux présidents des assemblées élues.

1983 Transfert de compétences de l'Etat vers les collectivités territoriales. La loi du 07/01 considère que les collectivités concourent avec l'Etat à l'administration et à l'aménagement du territoire. La réforme dote la région d'un statut de collectivité de plein exercice avec un conseil élu au suffrage universel.

1986 élection au suffrage universel direct des conseillers régionaux / Europe des 12 : adhésion de l'Espagne et du Portugal

1989 Création d'INTERREG (programme Européen de développement local par la coopération transfrontalière).

1990 Convention de Schengen visant à supprimer les contrôles aux frontières communes des pays signataires (France, Allemagne, Belgique, Luxembourg, Pays-Bas) puis Italie, Espagne, Portugal, Grèce, Autriche et, en 1996 Danemark, Finlande, Islande, Norvège, Suède.

1993 le traité de Maastricht institue une union politique : il complète le traité de Rome ; La CEE devient l'Union Européenne et vise la monnaie unique, la citoyenneté Européenne, la politique étrangère, une politique sociale et environnementale; le mode de décision passe de l'unanimité à une majorité qualifiée. Le traité prévoit que les pays puissent participer à l'union économique et monétaire à condition de remplir certains critères de convergence : Leur déficit ne doit pas dépasser 3% du PIB et la dette cumulée de l'ensemble des administrations publiques (Etat, sécur.soc, coll. Terr.) ne doit pas dépasser 60% du PIB,

1995 Conseil Européen à 15 : adhésion de l'Autriche, de la Suède et de la Finlande.

1999 l'Euro devient la monnaie unique (mise en circulation le 1/01/2002)

2000 Communauté Européenne : doter l'Europe de l'économie la plus compétitive du Monde (harmonisation des marchés et valeurs mobilières) ; c'est aussi le projet de constitution Européenne adopté par les chefs de l'Etat et gouvernements des 25 : adhésion de Chypre, Estonie, Hongrie, Lettonie, Lituanie, Malte, Pologne, Slovaquie, Slovénie et République Tchèque.

2001 Signature du Traité de Nice suite à l'élargissement de l'UE aux pays d'Europe centrale (il étend les pouvoirs de décision du parlement).

2003-2004 Les lois de Décentralisation font figurer la Région dans la constitution comme collectivité territoriale de la République au même titre que les départements et communes. Elle devient chef de file des collectivités dans bien des domaines (contrat plan avec l'Etat, aides directes aux entreprises). Elles bénéficient des fonds structurels Européens : FEDER (fond EU au développement régional), FS (fond social EU), IFOP (institut d'orientation de la pêche) FEOGA (fond EU d'orientation et de garantie agricole), BEI (banque EU d'investissement) qui finance des projets de développement dans les régions les moins favorisées.

2007 EU des 27 : adhésion de la Bulgarie et de la Roumanie

2009 : l'EU est régie par le traité sur l'Union Européenne (TUE) et le traité sur le fonctionnement de l'UE (TFUE) ; entrée en vigueur du **Traité de Lisbonne** (améliorant traités existants).

2012 Pacte de croissance soit 120 Milliards d'€ (1% du PIB Européen) seront utilisés : à la recapitalisation de la banque européenne d'investissement / Aux fonds structurels (not. Dans la recherche et l'innovation) / Aux Project Bonds (emprunt pour financer des projets de développement). Une surveillance unique de toutes les banques de la zone euro, associée à la banque centrale Européenne, devrait se mettre en place afin que le mécanisme européen de stabilité (500 Milliards d'€ de réserve) puisse recapitaliser directement les banques défaillantes. Le Président du Conseil, de la commission de l'Euro groupe et Banque centrale Européenne, travailleront à l'Union politique : développer une mutualisation des dettes nationales, création d'un Trésor Européen, augmentation du budget Européen. Les conditions pour l'intervention du fond Européen de stabilité financière qui peut faire baisser les taux d'intérêt sur le marché de la dette seront assouplies. **2013 EU28** : adhésion de la Croatie

Devise de l'Union Européenne « unie dans la diversité » : union politique, économique et monétaire de 28 Etats (économiquement hétérogènes) qui délèguent ou transmettent par traité, l'exercice de certaines compétences à des organes communs. Sa structure institutionnelle est en partie supranationale, en partie intergouvernementale. Le Parlement EU (à Strasbourg) est élu au suffrage universel direct. Le conseil EU et le conseil des ministres (à Bruxelles) sont composés de représentants des Etats membres. La commission EU (à Bruxelles) est élue par le parlement sur proposition du Conseil EU. La cour de justice est chargée de veiller à l'application du droit EU.




LES BALLADES DU

Delphis

Journée à la voile entre

FONDS BLANCS, ÎLETS BARRIÈRE DE CORAIL

BIEN-ÊTRE & DÉCOUVERTE



de 9h à 17h
Départ François ou Tartane

all inclusive

Apéritif, repas créole et boissons compris

www.catadelphis.com



0696 90 90 36

